



















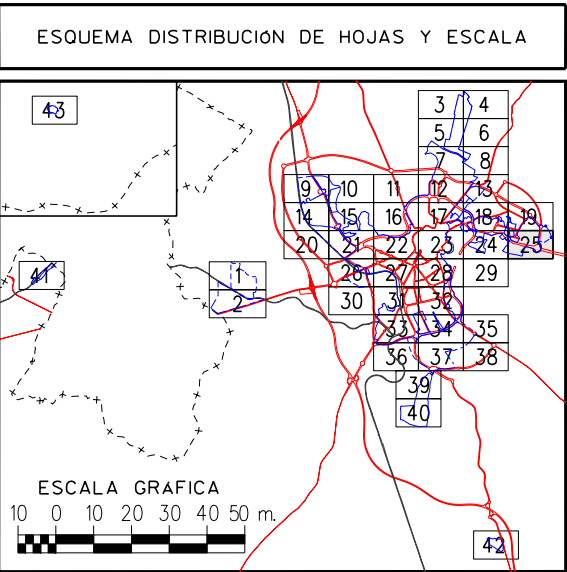


DELIMITACIONES Y SIMBOLOGÍA			
	LÍMITE DE TÉRMINO MUNICIPAL		ALINEACIÓN
	LÍMITE DE SUELO URBANO -E-		CAMBIO DE ALTURA Y USO FONDO EDIFICABLE
	LÍMITE DE SUELO URBANIZABLE ORDENADO -E-		SOPORTAL Y PASAJES
	LÍMITE DE SUELO URBANIZABLE INCORPORADO (UZI) -E-		SUELO LUCRATIVO
	LÍMITE DE SECTOR DE SUELO URBANIZABLE ORDENADO (S) -E-		USO NO DOTACIONAL
	LÍMITE DE NORMA ZONAL Y GRADOS -E-		PLANTA BAJA DIÁFANA Y DOBLE PLANTA BAJA DIÁFANA
	LÍMITE DE ÁREA DE PLANEAMIENTO INCORPORADO (API) -E-		VÍA PECUARIA -E-
	LÍMITE DE ÁREA DE PLANEAMIENTO ESPECÍFICO (APE) -E-		PROPOSTA / EXISTENTE
	LÍMITE DE ÁREA DE PLANEAMIENTO REMITIDO (APR) -E-	5	NÚMERO DE PLANTAS
	RASANTE	U (Pb)	PRIVADO DE USO PÚBLICO
	ELEMENTO CATALOGADO		USO OBLIGADO
			APARCAMIENTO

ÁMBITOS DE ORDENACIÓN	
SUELO URBANO -E-	
2 ₂	NORMA ZONAL Y GRADO
A.P.I. 31-01	ÁREA DE PLANEAMIENTO INCORPORADO
A.P.E. 27-01	ÁREA DE PLANEAMIENTO ESPECÍFICO
A.P.R. 32-01	ÁREA DE PLANEAMIENTO REMITIDO
SUELO URBANIZABLE -E-	
U.Z.I. 18-01	SUELO URBANIZABLE INCORPORADO
S.1.03 (o)	SECTOR DE SUELO URBANIZABLE ORDENADO

NORMAS ZONALES -E-	
1	CENTRO HISTÓRICO
2	TRAMA CASAS POPULARES
3	VIVIENDA UNIFAMILIAR
4	MANZANA CERRADA
5	BLOQUE ABIERTO
6	CONSERVACIÓN DE APROVECHAMIENTO
7	ACTIVIDADES ECONÓMICAS
SIMBOLOGÍA DE ORDENACIONES	
ORDENACIÓN	
Nº DE HOJA	
Nº DE ORDEN	
A.P.E. 12-11	

DOTACIONES											
SISTEMA GENERAL -E-	SISTEMA LOCAL	DOTACIÓN PRIVADA	TITULARIDAD	(Pb) (Pv)	PÚBLICA PRIVADA	SISTEMA GENERAL -E-	SISTEMA LOCAL	TITULARIDAD	(Pb) (Pv)	PÚBLICA PRIVADA	
EQUIPAMIENTOS						INFRAESTRUCTURAS					
			AI	ADMINISTRATIVO INSTITUCIONAL				IC	INFRAESTRUCTURAS DE COMUNICACIÓN		
			SA	SANITARIO ASISTENCIAL					IU	INFRAESTRUCTURAS URBANAS	
			DP	DEPORTIVO							
			ED	EDUCATIVO			COMUNICACIONES				
			RE	RELIGIOSO				RED VIARIA			
			CU	CULTURAL				RED FERROVIARIA			
			SU	SERVICIOS URBANOS				ZONAS VERDES / ESPACIOS LIBRES			
			SO	SOCIAL				ZONAS VERDES / ESPACIOS LIBRES			
			GE	GENÉRICO				ZONAS VERDES / ESPACIOS LIBRES			
					E	DOTACIÓN ESTRUCTURANTE			EG	EL	ZONAS VERDES / ESPACIOS LIBRES



EXCMO. AYUNTAMIENTO DE CÁCERES	
REVISIÓN Y ADAPTACIÓN DEL PLAN GENERAL MUNICIPAL	
TEXTO REFUNDIDO	
CLASIFICACIÓN, CALIFICACIÓN Y REGULACIÓN DEL SUELO Y LA EDIFICACIÓN EN SUELO URBANO Y URBANIZABLE ORDENADO. RED VIARIA, ALINEACIONES Y RASANTES	
DIRECTORES DEL EQUIPO REDACTOR:	
D. LUIS RODRIGUEZ-AVAL	D. ANTONIO J. PIMENTA
D. MANUEL HERRERO	
FECHA: MARZO 2010	
ESCALA: 1 / 2.000	
PLANO: 5	
Hojas 25 de 43	