

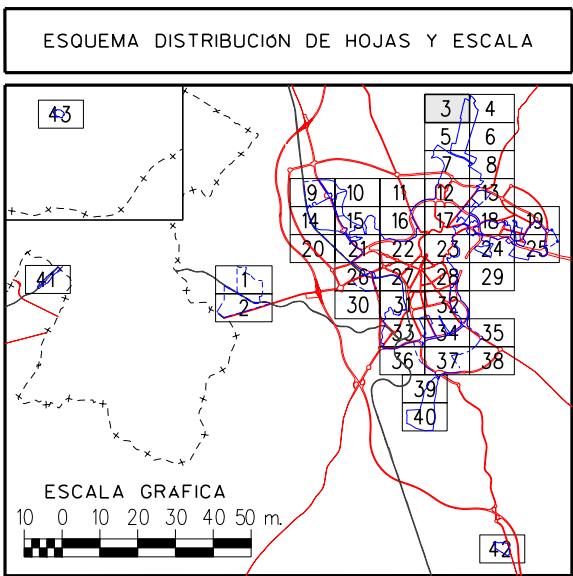
DELIMITACIONES Y SIMBOLOGÍA			
♦ ♦ ♦ ♦ ♦ ♦ ♦ ♦	LÍMITE DE TÉRMINO MUNICIPAL		ALINEACIÓN
	LÍMITE DE SUELO URBANO -E-		ALINEACIÓN INDICATIVA
♦ ♦			


ÁMBITOS DE GESTIÓN	
SUELO URBANO -E-	
A.R.E. 27 - 01	ÁREA DE REPARTO DE PLANEAMIENTO ESPECÍFICO
A.R.R. 32 - 01	ÁREA DE REPARTO DE PLANEAMIENTO REMITIDO
U.A.U. 12 - 01	UNIDAD DE ACTUACIÓN URBANIZADORA
U.A.R. 32 - 01	UNIDAD DE ACTUACIÓN DE PLANEAMIENTO REMITIDO
U.A.A. 26 - 01	UNIDAD DE ACTUACIÓN DE AUMENTO DE APROVECHAMIENTO
U.R. 23 - 04	UNIDAD DE REPARCELACIÓN
SUELO URBANIZABLE -E-	
U.Z.I. 18-01	ÁMBITO DE SUELO URBANIZABLE CON GESTIÓN INCORPORADA
U.A.S. 1.03 (o)	UNIDAD DE ACTUACIÓN DE SECTOR DE SUELO URBANIZABLE ORDENADO
A.R. 1	ÁREA DE REPARTO DE SUELO URBANIZABLE ORDENADO

ACCIONES EN SUELO URBANO Y URBANIZABLE INCORPORADO	
VG	ACCIÓN SISTEMA GENERAL DE COMUNICACIONES. RED VIARIA. -E-
EG	ACCIÓN SISTEMA GENERAL DE ZONAS VERDES / ESPACIOS LIBRES -E-
QG	ACCIÓN SISTEMA GENERAL DE EQUIPAMIENTOS -E-
VL	ACCIÓN SISTEMA LOCAL DE COMUNICACIONES. RED VIARIA.
EL	ACCIÓN SISTEMA LOCAL DE ZONAS VERDES / ESPACIOS LIBRES
QL	ACCIÓN SISTEMA LOCAL DE EQUIPAMIENTOS
IG	ACCIÓN SISTEMA INFRAESTRUCTURAL -E-

ACCIÓN EN ACTUACIONES AISLADAS	
TIPO DE ACCIÓN	LOCALIZACIÓN PLANO
VL-12.01	NÚMERO DE ACCIÓN

ACCIÓN EN SUELO URBANIZABLE INCORPORADO	
TIPO DE ACCIÓN	LOCALIZACIÓN U.Z.I.
EG-UZI.32.01-1	NÚMERO DE ACCIÓN





EXCMO. AYUNTAMIENTO DE CÁCERES

REVISIÓN Y ADAPTACIÓN DEL PLAN GENERAL MUNICIPAL

FECHA: MARZO 2010

ESCALA: 1 / 2.000


PLANO: 6

Nº: 3 de 43

TEXTOS REFUNDIDOS

GESTIÓN DEL SUELO URBANO Y URBANIZABLE ORDENADO

DIRECTORES DEL EQUIPO REDACTOR:

D. LUIS RODRIGUEZ-AVAL

D. ANTONIO J. PIMENTA

D. MANUEL HERRERO