

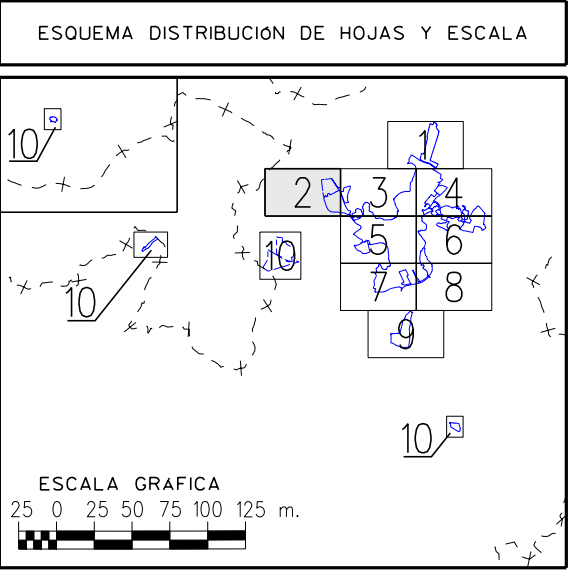



DELIMITACIONES Y SIMBOLOGÍA	
- + - - + -	LÍMITE DE TÉRMINO MUNICIPAL
—	LÍMITE DE SUELO URBANO -E-
.....	LÍMITE DE SUELO URBANIZABLE INCORPORADO (UZI) -E-
	LÍMITE DE NORMA ZONAL Y GRADOS -E-
- - - - -	LÍMITE DE ÁREA DE PLANEAMIENTO INCORPORADO (API) -E-
	LÍMITE DE ÁREA DE PLANEAMIENTO ESPECÍFICO (APE) -E-
	LÍMITE DE ÁREA DE PLANEAMIENTO REMITIDO (APR) -E-
—	ALINEACIÓN

ÁMBITOS DE ORDENACIÓN -E-	
SUELO URBANO	
2 ₂	NORMA ZONAL Y GRADO
A.P.I. 31-01	ÁREA DE PLANEAMIENTO INCORPORADO
A.P.E. 27-01	ÁREA DE PLANEAMIENTO ESPECÍFICO
A.P.R. 32-01	ÁREA DE PLANEAMIENTO REMITIDO
SUELO URBANIZABLE INCORPORADO	
U.Z.I. 18-01	SUELO URBANIZABLE INCORPORADO

NORMAS ZONALES -E-	
1	CENTRO HISTÓRICO
2	TRAMA CASAS POPULARES
3	VIVIENDA UNIFAMILIAR
4	MANZANA CERRADA
5	BLOQUE ABIERTO
6	CONSERVACIÓN DE APROVECHAMIENTO
7	ACTIVIDADES ECONÓMICAS

SIMBOLOGÍA DE ORDENACIONES	
<div>ORDENACIÓN</div> <div>A.P.E. 12-11</div> <div>Nº DE ORDEN</div> <div>Nº DE HOJA</div>	





EXCMO. AYUNTAMIENTO DE CÁCERES

REVISIÓN Y ADAPTACIÓN DEL PLAN GENERAL MUNICIPAL

TEXTO REFUNDIDO

NORMAS ZONALES Y ÁMBITOS DE ORDENACIÓN


FECHA: MARZO 2010

ESCALA: 1/5.000

PLANO: 5.1

Hoja 2 de 10

DIRECTORES DEL EQUIPO REDACTOR:

 D. LUIS RODRIGUEZ-AVAL

D. ANTONIO J. PIMENTA

D. MANUEL HERRERO