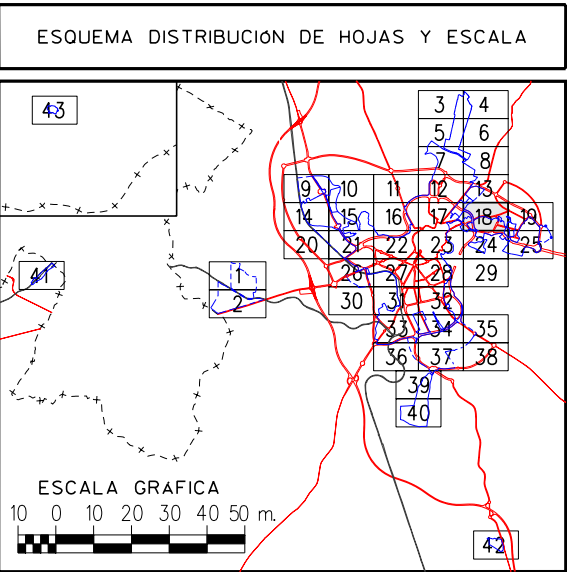



DELIMITACIONES Y SIMBOLOGÍA			
---+---+---+---	LÍMITE DE TÉRMINO MUNICIPAL	—	ALINEACIÓN
—	LÍMITE DE SUELO URBANO -E-	—	CAMBIO DE ALTURA Y USO FONDO EDIFICABLE
.....	LÍMITE DE SUELO URBANIZABLE ORDENADO -E-	SOPORTAL Y PASAJES
.....	LÍMITE DE SUELO URBANIZABLE INCORPORADO (UZI) -E-	SUELO LUCRATIVO
.....	LÍMITE DE SECTOR DE SUELO URBANIZABLE ORDENADO (S) -E-	USO NO DOTACIONAL
.....	LÍMITE DE NORMA ZONAL Y GRADOS -E-	PLANTA BAJA DIÁFANA Y DOBLE PLANTA BAJA DIÁFANA
.....	LÍMITE DE ÁREA DE PLANEAMIENTO INCORPORADO (API) -E-	VÍA PECUARIA -E-
.....	LÍMITE DE ÁREA DE PLANEAMIENTO ESPECÍFICO (APE) -E-	PROPIEDAD / EXISTENTE
.....	LÍMITE DE ÁREA DE PLANEAMIENTO REMITIDO (APR) -E-	NÚMERO DE PLANTAS
.....	RASANTE	5	PRIVADO DE USO PÚBLICO
.....	ELEMENTO CATALOGADO	[P]	USO OBLIGADO
.....		[P]	APARCAMIENTO

ÁMBITOS DE ORDENACIÓN	
SUELO URBANO -E-	
2 ₂	NORMA ZONAL Y GRADO
A.P.I. 31-01	ÁREA DE PLANEAMIENTO INCORPORADO
A.P.E. 27-01	ÁREA DE PLANEAMIENTO ESPECÍFICO
A.P.R. 32-01	ÁREA DE PLANEAMIENTO REMITIDO
SUELO URBANIZABLE -E-	
U.Z.I. 18-01	SUELO URBANIZABLE INCORPORADO
S.1.03 (o)	SECTOR DE SUELO URBANIZABLE ORDENADO

NORMAS ZONALES -E-	
1	CENTRO HISTÓRICO
2	TRAMA CASAS POPULARES
3	VIVIENDA UNIFAMILIAR
4	MANZANA CERRADA
5	BLOQUE ABIERTO
6	CONSERVACIÓN DE APROVECHAMIENTO
7	ACTIVIDADES ECONÓMICAS
SIMBOLOGÍA DE ORDENACIONES	
ORDENACIÓN	
Nº DE HOJA	
Nº DE ORDEN	
A.P.E. 12-11	

DOTACIONES									
SISTEMA GENERAL -E-	SISTEMA LOCAL	DOTACIÓN PRIVADA	TITULARIDAD	(Pb) PÚBLICA PRIVADA	SISTEMA GENERAL -E-	SISTEMA LOCAL	TITULARIDAD	(Pb) PÚBLICA PRIVADA	PÚBLICA PRIVADA
EQUIPAMIENTOS					INFRAESTRUCTURAS				
AI	ADMINISTRATIVO INSTITUCIONAL	SA	SANITARIO ASISTENCIAL	DP	DEPORTIVO	ED	EDUCATIVO	RE	RELIGIOSO
CU	CULTURAL	SU	SERVICIOS URBANOS	SO	SOCIAL	GE	GENÉRICO	EG	EL
DOTACIÓN ESTRUCTURANTE					COMUNICACIONES				
					RED VIARIA				
					RED FERROVIARIA				
					ZONAS VERDES / ESPACIOS LIBRES				
					ZONAS VERDES / ESPACIOS LIBRES				





EXCMO. AYUNTAMIENTO DE CÁCERES

REVISIÓN Y ADAPTACIÓN DEL PLAN GENERAL MUNICIPAL

TEXTO REFUNDIDO

CLASIFICACIÓN, CALIFICACIÓN Y REGULACIÓN DEL SUELO Y LA EDIFICACIÓN EN SUELO URBANO Y URBANIZABLE ORDENADO. RED VIARIA, ALINEACIONES Y RASANTES


FECHA: MARZO 2010

ESCALA: 1 / 2.000

PLANO: 5

Nº: 18 de 43

directores del equipo redactor:

 printec

D. LUIS RODRIGUEZ-AVAL

D. ANTONIO J. PIMENTA

D. MANUEL HERRERO