Análisis de las cifras de población obtenidas a 1 de Enero de 2019.

Coincidiendo con el inicio del año, la Sección de Estadística y Registro ha elaborado un informe relativo a la población de la ciudad de Cáceres basado en los datos existentes en los ficheros del Padrón de Habitantes a fecha 1 de Enero de 2019.

En función de estos datos la ciudad cuenta con **96.720** habitantes, lo que supone un aumento de 207 personas respecto a la cifra dada en 2018. De los habitantes que se indican en la cifra actual de población, 50.233 son mujeres y 46.487 son hombres.

En la siguiente tabla figura la evolución de las cifras dadas por el Ayuntamiento en los últimos años:

Año	Población	Incremento	%
2000	83511	693	0,830
2001	84579	1068	1,260
2002	85665	1086	1,270
2003	87720	2055	2,340
2004	88192	472	0,540
2005	89207	1015	1,140
2006	90247	1040	1,150
2007	91031	784	0,860
2008	92344	1313	1,420
2009	93601	1257	1,340
2010	94942	1341	1,410
2011	95354	412	0,430
2012	96399	1045	1,080
2013	96663	264	0,270
2014	96549	-114	- 0,120
2015	96712	163	0,169
2016	97007	295	0,304
2017	96684	-323	- 0,334
2018	96513	-171	- 0,177
2019	96720	207	0,214

Debemos destacar, una vez más, que la cifra de población que nosotros damos a día de hoy es la que consta en nuestras bases de datos el 1 de Enero de 2018. La cifra oficial de habitantes será, no obstante, la que establezca el INE a finales de año tras anotar las altas y bajas que, aunque se reflejen a lo largo del ejercicio 2019, hagan referencia a movimientos de población realizados a efectos del 2018, en este proceso son mucho más abundantes las bajas que las altas por lo que la cifra elaborada a finales

DOCUMENTO FIRMADO DIGITALMENTE

La autenticidad de este documento se puede comprobar con el código 07E3000535A500C2R2Y4W5K4B3 en la Sede Electrónica de la Entidad

FIRMANTE - FECHA

JOSE ANTONIO GUTIERREZ SANSON-TÉCNICO AUXILIAR DE INFORMÁTICA - 11/03/2019
serialNumber=S2833002E,CN=Sello de tiempo TS@ - @firma,OU=Secretaría General de Administración Digital,O=Secretaría de Estado de Función Pública,C=ES - 11/03/2019 11:44:42

DOCUMENTO: 20190341413
Fecha: 11/03/2019
Hora: 11:44

de año es sensiblemente inferior a la que se daría el primer día del ejercicio. El pasado 14 de diciembre de 2018 se publicó en el BOE la cifra oficial a 1 de Enero de 2018, que asciende a **96.068** habitantes, **151 habitantes más que el año precedente, también cabe destacar que es la cifra más alta que ha tenido la ciudad**. Se produce un aumento de población respecto a la que se daba en el ejercicio anterior y continuo el aumento que viene produciéndose desde el 2016. En el 2018 se reduce la diferencia entre la que ofrece el Ayuntamiento y la que ofrece el INE, algo que viene produciéndose desde el estudio de 2016.

En la siguiente tabla se establecen las diferencias entre las cifras que propuso en su día el Ayuntamiento a fecha 10 de marzo y las **oficiales** obtenidas por el INE.

Año	Ayuntamiento de Cáceres	I.N.E.	Diferencia	%
2000	83.511	82.235	1.276	1,53
2001	84.579	82.034	2.545	3,01
2002	85.665	84.439	1.226	1,43
2003	87.720	87.088	632	0,72
2004	88.192	88.145	47	0,05
2005	89.207	89.029	178	0,20
2006	90.247	90.218	29	0,03
2007	91.031	90.820	211	0,23
2008	92.344	92.187	157	0,17
2009	93.601	93.131	470	0,50
2010	94.942	94.179	763	0,80
2011	95.354	95.026	328	0,34
2012	96.399	95.668	731	0,76
2013	96.663	95.925	738	0,76
2014	96.549	95.855	694	0,72
2015	96.712	95.617	1.095	1,13
2016	96.325	95.814	511	0,53
2017	96.125	95.917	278	0,28
2018	96.269	96.096	173	0,18

DOCUMENTO FIRMADO DIGITALMENTE

La autenticidad de este documento se puede comprobar con el código 07E3000535A500C2R2Y4W5K4B3 en la Sede Electrónica de la Entidad

FIRMANTE - FECHA

JOSE ANTONIO GUTIERREZ SANSON-TÉCNICO AUXILIAR DE INFORMÁTICA - 11/03/2019
serialNumber=S2833002E,CN=Sello de tiempo TS@ - @firma,OU=Secretaría General de Administración Digital,O=Secretaría de Estado de Función Pública,C=ES - 11/03/2019 11:44:42

DOCUMENTO: 20190341413
Fecha: 11/03/2019
Hora: 11:44

Distribución de la población por Distritos y Secciones Censales.

Los distritos y secciones censales conforman la división de población que se realiza en el Censo Electoral y que determina la formación de los diferentes Colegios y Mesas para cada convocatoria electoral. La distribución de la población de Cáceres en distritos y secciones censales queda en el presente ejercicio como sigue:

DISTRITO	SECCION	Varones	Mujeres	Total
1	1	624	585	1209
1	2	515	524	1039
1	3	651	674	1325
1	4	977	916	1893
1	5	416	413	829
1	6	1019	1130	2149
1	7	395	414	809
1	8	594	631	1225
1	9	481	532	1013
1	10	1608	1506	3114
1	11	1029	1076	2105
1	12	776	826	1602
1	13	1121	1168	2289
1	14	1483	1490	2973
1	15	1095	1062	2157
Total 1		**12784**	**12947**	**25731**
2	1	326	318	644
2	2	475	587	1062
2	3	526	618	1144
2	4	618	643	1261
2	5	421	424	845
2	6	790	866	1656
2	7	312	417	729
2	8	355	457	812
2	9	342	355	697
2	10	696	672	1368
2	11	785	865	1650
2	12	449	516	965

DOCUMENTO FIRMADO DIGITALMENTE

La autenticidad de este documento se puede comprobar con el código 07E3000535A500C2R2Y4W5K4B3 en la Sede Electrónica de la Entidad

FIRMANTE - FECHA

JOSE ANTONIO GUTIERREZ SANSON-TÉCNICO AUXILIAR DE INFORMÁTICA - 11/03/2019
serialNumber=S2833002E,CN=Sello de tiempo TS@ - @firma,OU=Secretaría General de Administración Digital,O=Secretaría de Estado de Función Pública,C=ES - 11/03/2019 11:44:42

DOCUMENTO: 20190341413
Fecha: 11/03/2019
Hora: 11:44

2	13	649	691	1340
Total 2		**7574**	**7574**	**14858**
3	1	677	774	1451
3	2	354	430	784
3	3	501	652	1153
3	4	522	635	1157
3	5	366	415	781
3	6	247	377	624
3	7	414	451	865
Total 3		**3081**	**3734**	**6815**
4	1	466	617	1083
4	2	361	478	839
4	3	920	1051	1971
4	4	1333	1371	2704
4	5	291	363	654
4	6	475	607	1082
4	7	353	419	772
4	8	560	699	1259
4	9	530	651	1181
4	10	285	353	638
4	11	625	759	1384
4	12	531	601	1132
4	13	441	462	903
4	14	371	507	878
4	15	321	345	666
4	16	719	714	1433
4	17	1033	1051	2084
4	18	775	853	1628
4	19	851	949	1800
4	20	620	740	1360
4	21	718	775	1493
4	22	546	600	1146
4	23	411	433	844
4	24	946	969	1915
4	25	566	567	1133
Total 4		**15048**	**16934**	**31982**

DOCUMENTO FIRMADO DIGITALMENTE

La autenticidad de este documento se puede comprobar con el código 07E3000535A500C2R2Y4W5K4B3 en la Sede Electrónica de la Entidad

FIRMANTE - FECHA

JOSE ANTONIO GUTIERREZ SANSON-TÉCNICO AUXILIAR DE INFORMÁTICA - 11/03/2019
serialNumber=S2833002E,CN=Sello de tiempo TS@ - @firma,OU=Secretaría General de Administración Digital,O=Secretaría de Estado de Función Pública,C=ES - 11/03/2019 11:44:42

DOCUMENTO: 20190341413
Fecha: 11/03/2019
Hora: 11:44

5	1	1059	1234	2293
5	2	855	955	1810
5	3	703	730	1433
5	4	290	311	601
5	5	333	395	728
5	6	500	517	1017
Total 5		**3740**	**4142**	**7882**
6	1	1473	1409	2882
6	2	937	915	1852
6	3	821	820	1641
6	4	1197	1214	2411
Total 6		**4428**	**4358**	**8786**
7	1	346	330	676
Total 7		**346**	**330**	**676**

Si comparamos la evolución de habitantes de los diferentes distritos y secciones durante los últimos años, obtenemos la siguiente tabla:

Distritos	Año 2013	Año 2014	Año 2015	Año 2016	Año 2017	Año 2018	Año 2019
1	23.732	24.089	24.542	24.999	25.201	25.440	25.731
2	15.343	15.094	15.011	14.882	14.646	14.655	14.848
3	7.387	7.293	7.147	7.037	6.916	6.864	6.815
4	33.392	32.975	32.806	32.850	32.700	32.478	31.982
5	8.284	8.187	8.155	8.048	7.966	7.821	7.882
6	7.801	8.191	8.346	8.495	8.562	8.570	8.786
7	724	720	705	696	693	685	676

DOCUMENTO FIRMADO DIGITALMENTE

La autenticidad de este documento se puede comprobar con el código 07E3000535A500C2R2Y4W5K4B3 en la Sede Electrónica de la Entidad

FIRMANTE - FECHA

JOSE ANTONIO GUTIERREZ SANSON-TÉCNICO AUXILIAR DE INFORMÁTICA - 11/03/2019
serialNumber=S2833002E,CN=Sello de tiempo TS@ - @firma,OU=Secretaría General de Administración Digital,O=Secretaría de Estado de Función Pública,C=ES - 11/03/2019 11:44:42

DOCUMENTO: 20190341413
Fecha: 11/03/2019
Hora: 11:44

Distribución de la población por barrios.

A continuación mostramos la población dividida por barrios, comparándola con la obtenida en los anteriores años, mostrando la diferencia entre el año 2018 y 2019. En el año 2016 se producido una redistribución de barrios y barriadas, lo que provoco que no se pudiera realizar una comparación objetiva con otros años anteriores al 2016.

Barrio	Barriada	2019	2018	2017	2016	Dif 2019 y 2018
Centro	Aguas Vivas	673	670	661	672	3
Centro	Argentina	2926	2927	2975	2736	-1
Centro	Cánovas	2345	2344	2402	4505	1
Centro	Casas Baratas	1355	1360	1362	1508	-5
Centro	Ciudad Monumental	344	348	351	344	-4
Centro	El Perú	2041	2026	2013	2027	15
Centro	El Rodeo	2251	2207	2229	2210	44
Centro	Hernán Cortés	1114	1135	1189	944	-21
Centro	Hernández Pacheco	1834	1840	1864	1839	-6
Centro	Huertas	31	28	36	43	3
Centro	La Bondad	1352	1394	1429	1375	-42
Centro	La Zambomba	354	357	369	423	-3
Centro	Los Fratres	2874	2911	2965	2589	-37
Centro	Margallo	1511	1493	1462	1433	18
Centro	Moctezuma	4486	4571	4613	4196	-85
Centro	Paseo Alto	41	40	40	38	1
Centro	Peña Redonda	839	851	843	883	-12
Centro	Plaza Mayor	269	273	288	269	-4
Centro	Reyes Huertas	3131	3137	3159	2440	-6
Centro	Ribera del Marco	192	189	172	491	3
Centro	San Blas	878	888	909	662	-10
Centro	San Francisco	653	631	614	322	22
Centro	San Juan	931	949	983	1116	-18
Centro	San Justo	1286	1312	1365	1288	-26
Centro	San Marquino	774	790	803	847	-16
Centro	Santa Clara	976	1018	1029	1107	-42
Centro	Santiago	1029	1418	1419	1413	-389

DOCUMENTO FIRMADO DIGITALMENTE

La autenticidad de este documento se puede comprobar con el código 07E3000535A500C2R2Y4W5K4B3 en la Sede Electrónica de la Entidad

FIRMANTE - FECHA

JOSE ANTONIO GUTIERREZ SANSON-TÉCNICO AUXILIAR DE INFORMÁTICA - 11/03/2019
serialNumber=S2833002E,CN=Sello de tiempo TS@ - @firma,OU=Secretaría General de Administración Digital,O=Secretaría de Estado de Función Pública,C=ES - 11/03/2019 11:44:42

DOCUMENTO: 20190341413
Fecha: 11/03/2019
Hora: 11:44

Centro	Virgen de Guadalupe	1420	1448	1406	1511	-28
Centro	Virgen de la Montaña	1024	998	1016	1089	26
	Total Centro	**38934**	**39553**	**39966**	**40320**	-619
Norte	Cáceres el Viejo	3114	3064	3016	2966	50
Norte	Campus Universitario	129	115	108	114	14
Norte	Gredos	1533	1539	1567	1563	-6
Norte	Infanta Isabel	637	609	519	506	28
Norte	Las Candelas	457	480	489	526	-23
Norte	Mejostilla	5263	5520	5666	5782	-257
Norte	Montesol	4304	4126	3890	3737	178
Norte	Nueva Ciudad	121	106	89	86	15
Norte	Polígono Ganadero	111	105	85	85	6
Norte	Residencial Universidad	905	898	879	835	7
Norte	Ronda	1437	1386	1299	1024	51
Norte	San Jorge	1217	1194	1046	1028	23
Norte	Seminario	111	114	112	114	-3
	Total Norte	**19339**	**19256**	**18765**	**18366**	83
						0
Oeste	Cabezarrubia	2604	2650	2681	2720	-46
Oeste	El Junquillo	901	779	742	690	122
Oeste	El Vivero	1523	1515	1545	1501	8
Oeste	Estación	10	5	4	4	5
Oeste	Industrial Las Capellanías	6	7	6	6	-1
Oeste	La Madrila	1624	1617	1665	1611	7
Oeste	La Sierrilla	635	648	660	776	-13
Oeste	Los Castellanos	2069	2118	2179	2194	-49
Oeste	Macondo	874	841	824	806	33
Oeste	Oeste	6	6	6	6	0
Oeste	Parque del Príncipe	1514	1533	1539	1524	-19
Oeste	R-66-A (El Arco)	1002	1028	1051	1016	-26
Oeste	R-66-B (Parque del Príncipe)	2863	2885	2913	2912	-22

DOCUMENTO FIRMADO DIGITALMENTE

La autenticidad de este documento se puede comprobar con el código 07E3000535A500C2R2Y4W5K4B3 en la Sede Electrónica de la Entidad

FIRMANTE - FECHA

JOSE ANTONIO GUTIERREZ SANSON-TÉCNICO AUXILIAR DE INFORMÁTICA - 11/03/2019
serialNumber=S2833002E,CN=Sello de tiempo TS@ - @firma,OU=Secretaría General de Administración Digital,O=Secretaría de Estado de Función Pública,C=ES - 11/03/2019 11:44:42

DOCUMENTO: 20190341413
Fecha: 11/03/2019
Hora: 11:44

Oeste	Virgen de Guadalupe	187	181	184	182	6
	Total Oeste	**15818**	**15813**	**15999**	**15948**	5
Pedanías	Diseminado	229	193	193	215	36
Pedanías	Estación Arroyo-Malpartida	61	52	52	51	9
Pedanías	Rincón de Ballesteros	111	120	120	134	-9
Pedanías	Valdesalor	529	529	529	553	0
	Total Pedanías	930	**894**	**894**	**953**	36
Sur	Barriada Minera	591	594	591	690	-3
Sur	Casa Plata	1100	985	921	873	115
Sur	Ceres Golf	521	533	537	538	-12
Sur	Charca Musia	115	110	111	152	5
Sur	Espíritu Santo	1294	1282	1332	1376	12
Sur	Industrial Aldea Moret	8	8	8	12	0
Sur	La Abundancia	2554	2574	2648	2967	-20
Sur	La Cañada	1183	1183	1147	1121	0
Sur	La Paloma	2141	2202	2191	1895	-61
Sur	Las Trescientas	658	649	661	742	9
Sur	Llopis Ivorra	2640	2661	2720	2791	-21
Sur	Maltravieso	1412	1369	1284	1255	43
Sur	Río Tinto	583	492	484	472	91
Sur	San Antonio (Nuevo Cáceres)	5340	5407	5458	5435	-67
Sur	Sierra de San Pedro	625	51	50	67	574
Sur	Vera Cruz	648	651	696	850	-3
Sur	Vistahermosa	286	246	221	184	40
	Total Sur	**21699**	**20997**	**21060**	**21420**	702

DOCUMENTO FIRMADO DIGITALMENTE

La autenticidad de este documento se puede comprobar con el código 07E3000535A500C2R2Y4W5K4B3 en la Sede Electrónica de la Entidad

FIRMANTE - FECHA

JOSE ANTONIO GUTIERREZ SANSON-TÉCNICO AUXILIAR DE INFORMÁTICA - 11/03/2019
serialNumber=S2833002E,CN=Sello de tiempo TS@ - @firma,OU=Secretaría General de Administración Digital,O=Secretaría de Estado de Función Pública,C=ES - 11/03/2019 11:44:42

DOCUMENTO: 20190341413
Fecha: 11/03/2019
Hora: 11:44

Agrupando la información por barrios y ordenándola en función del porcentaje de incremento de población respecto al anterior, obtenemos la siguiente tabla:

Barrio	Habitantes	Incremento	Porcentaje
Total Oeste	15.818	5	0,03
Total Norte	19.339	83	0,43
Total Pedanías	930	36	3,87
Total Centro	38.934	-413	-2,36
Total Sur	21.699	702	-3,34

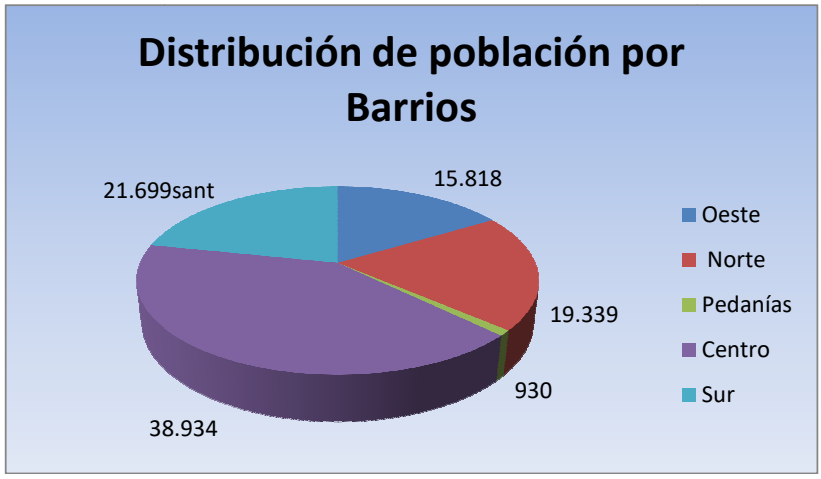

Destaca el incremento positivo en las siguientes barriadas

Barrio	Barriada	Habitantes	Incremento
Sur	Sierra de San Pedro	625	574
Norte	Montesol	4.304	178
Oeste	Junquillo	901	122

Por contra el decremento de población ha sido destacable en las siguientes barriadas:

Barrio	Barriada	Habitantes	Decremento
Centro	Santiago	1.029	-389
Norte	Mejostilla	5.263	-257
Centro	Moztezuma	4.486	-85

DOCUMENTO FIRMADO DIGITALMENTE

La autenticidad de este documento se puede comprobar con el código 07E3000535A500C2R2Y4W5K4B3 en la Sede Electrónica de la Entidad

FIRMANTE - FECHA

JOSE ANTONIO GUTIERREZ SANSON-TÉCNICO AUXILIAR DE INFORMÁTICA - 11/03/2019
serialNumber=S2833002E,CN=Sello de tiempo TS@ - @firma,OU=Secretaría General de Administración Digital,O=Secretaría de Estado de Función Pública,C=ES - 11/03/2019 11:44:42

DOCUMENTO: 20190341413
Fecha: 11/03/2019
Hora: 11:44

En la siguiente tabla mostramos un listado con las **50 calles más pobladas de Cáceres**.

	Tipo de Calle	Nombre de la Calle	Habitantes
1	AVENIDA	ISABEL DE MOCTEZUMA	1335
2	AVENIDA	DE ALEMANIA	1168
3	AVENIDA	HERNAN CORTES	1088
4	AVENIDA	VIRGEN DE GUADALUPE	1045
5	AVENIDA	RUTA DE LA PLATA	1040
6	AVENIDA	DE LA BONDAD	968
7	AVENIDA	ANTONIO HURTADO	939
8	AVENIDA	MARIA AUXILIADORA	885
9	CALLE	EVORA	839
10	AVENIDA	DE ESPAÑA	789
11	CALLE	DALIA	766
12	AVENIDA	DE LA HISPANIDAD	726
13	CALLE	RIO RODANO	704
14	CALLE	SANGUINO MICHEL	687
15	AVENIDA	DE LOS PILARES	679
16	CALLE	JUAN XXIII	666
17	CALLE	GARCIA PLATA DE OSMA	665
18	AVENIDA	PARIS	664
19	CALLE	JUAN GARCIA GARCIA	656
20	CALLE	CAUPOLICAN	651
21	CALLE	PEDRO ROMERO MENDOZA	644
22	CALLE	ANTONIO FLORIANO CUMBREÑO	643
23	CALLE	OAXACA	635
24	CALLE	AMBERES	631
25	CALLE	ARGENTINA	579
26	CALLE	BERNA	568
27	CALLE	SEGOVIA	551
28	CALLE	MEDICO SORAPAN	550
29	CALLE	PROFESOR HERNANDEZ PACHECO	516
30	CALLE	MIGUEL SERRANO	502
31	RONDA	DE SAN FRANCISCO	492
32	AVENIDA	DE LA CONSTITUCION	486
33	CALLE	LAS AGUILAS	483
34	CALLE	DOÑANA	467
35	AVENIDA	RODRIGUEZ DE LEDESMA	464

DOCUMENTO FIRMADO DIGITALMENTE

La autenticidad de este documento se puede comprobar con el código 07E3000535A500C2R2Y4W5K4B3 en la Sede Electrónica de la Entidad

FIRMANTE - FECHA

JOSE ANTONIO GUTIERREZ SANSON-TÉCNICO AUXILIAR DE INFORMÁTICA - 11/03/2019
serialNumber=S2833002E,CN=Sello de tiempo TS@ - @firma,OU=Secretaría General de Administración Digital,O=Secretaría de Estado de Función Pública,C=ES - 11/03/2019 11:44:42

DOCUMENTO: 20190341413
Fecha: 11/03/2019
Hora: 11:44

36	AVENIDA	VIRGEN DE LA MONTAÑA	464
37	CALLE	ISLA DE TENERIFE	460
38	CALLE	DIONISIO ACEDO	453
39	CALLE	GREDOS	451
40	CALLE	ANTONIO REYES HUERTAS	448
41	CALLE	DIEGO MARIA CREHUET	436
42	AVENIDA	DE CERVANTES	436
43	AVENIDA	PIERRE DE COUBERTIN	432
44	CALLE	SIMON BENITO BOXOYO	426
45	CALLE	DOCTOR FLEMING	423
46	CALLE	MIGUEL ANGEL ORTI BELMONTE	419
47	RONDA	DEL CARMEN	416
48	CALLE	JUAN SOLANO PEDRERO	414
49	CALLE	GIL CORDERO	413
50	CALLE	CRISTU BENDITU	403

DOCUMENTO FIRMADO DIGITALMENTE

La autenticidad de este documento se puede comprobar con el código 07E3000535A500C2R2Y4W5K4B3 en la Sede Electrónica de la Entidad

FIRMANTE - FECHA

JOSE ANTONIO GUTIERREZ SANSON-TÉCNICO AUXILIAR DE INFORMÁTICA - 11/03/2019
serialNumber=S2833002E,CN=Sello de tiempo TS@ - @firma,OU=Secretaría General de Administración Digital,O=Secretaría de Estado de Función Pública,C=ES - 11/03/2019 11:44:42

DOCUMENTO: 20190341413
Fecha: 11/03/2019
Hora: 11:44

Estudio de la población en función de la edad

En este estudio vamos a exponer la distribución de la población por barrios en función de la edad. Para ello hemos organizado cuatro grupos de edades: de 0 a 18 s, de 19 a 35, de 36 a 65 y mayores de 65, indicando el porcentaje de población que representa respecto al total del barrio.

Barrio	Barriada	<= 18	> 18 y <= 35	> 35 y <= 65	> 65
Centro	Aguas Vivas	12,86%	18,22%	49,31%	19,61%
Centro	Argentina	14,12%	18,37%	45,83%	21,68%
Centro	Cánovas	12,24%	16,38%	41,13%	30,25%
Centro	Casas Baratas	11,83%	18,42%	48,29%	21,46%
Centro	Ciudad Monumental	9,80%	19,08%	55,46%	15,66%
Centro	El Perú	17,55%	16,05%	48,55%	17,85%
Centro	El Rodeo	24,43%	15,06%	50,28%	10,24%
Centro	Hernán Cortés	12,49%	16,77%	48,59%	22,15%
Centro	Hernández Pacheco	11,53%	18,77%	48,80%	20,90%
Centro	Huertas	14,81%	25,93%	40,74%	18,52%
Centro	La Bondad	11,47%	16,53%	41,25%	30,75%
Centro	La Zambomba	7,83%	23,77%	56,23%	12,17%
Centro	Los Fratres	12,59%	22,79%	53,62%	11,00%
Centro	Margallo	13,29%	19,37%	51,96%	15,38%
Centro	Moctezuma	10,07%	19,23%	49,02%	21,68%
Centro	Paseo Alto	10,55%	17,50%	58,06%	14,00%
Centro	Peña Redonda	12,05%	22,73%	54,08%	11,89%
Centro	Plaza Mayor	9,46%	20,54%	60,89%	9,70%
Centro	Reyes Huertas	12,00%	18,99%	51,40%	17,60%
Centro	Ribera del Marco	12,39%	25,68%	59,79%	2,14%
Centro	San Blas	15,02%	21,38%	58,19%	5,47%
Centro	San Francisco	14,00%	25,24%	55,61%	5,65%
Centro	San Juan	13,50%	19,86%	57,11%	9,62%

DOCUMENTO FIRMADO DIGITALMENTE

La autenticidad de este documento se puede comprobar con el código 07E3000535A500C2R2Y4W5K4B3 en la Sede Electrónica de la Entidad

FIRMANTE - FECHA

JOSE ANTONIO GUTIERREZ SANSON-TÉCNICO AUXILIAR DE INFORMÁTICA - 11/03/2019
serialNumber=S2833002E,CN=Sello de tiempo TS@ - @firma,OU=Secretaría General de Administración Digital,O=Secretaría de Estado de Función Pública,C=ES - 11/03/2019 11:44:42

DOCUMENTO: 20190341413
Fecha: 11/03/2019
Hora: 11:44

Centro	San Justo	13,11%	22,23%	55,71%	8,94%
Centro	San Marquino	15,47%	20,46%	57,26%	8,77%
Centro	Santa Clara	10,51%	21,34%	56,64%	12,33%
Centro	Santiago	10,43%	21,60%	59,73%	8,12%
Centro	Virgen de Guadalupe	14,62%	19,77%	50,79%	14,68%
Centro	Virgen de la Montaña	14,26%	20,83%	52,01%	12,87%
Norte	Cáceres el Viejo	32,71%	12,06%	54,96%	0,86%
Norte	Campus Universitario	16,71%	18,47%	50,93%	13,33%
Norte	Gredos	27,09%	14,76%	56,56%	1,63%
Norte	Infanta Isabel	22,84%	20,02%	54,86%	2,31%
Norte	Las Candelas	12,35%	26,86%	54,89%	6,12%
Norte	Mejostilla	19,55%	22,56%	55,21%	3,61%
Norte	Montesol	29,79%	14,85%	54,51%	1,61%
Norte	Nueva Ciudad	27,74%	24,16%	47,20%	1,27%
Norte	Polígono Ganadero	18,82%	29,72%	47,52%	4,08%
Norte	Residencial Universidad	26,18%	15,86%	57,12%	1,35%
Norte	Ronda	28,81%	15,52%	54,12%	1,12%
Norte	San Jorge	14,23%	23,51%	52,32%	10,85%
Norte	Seminario	3,76%	18,71%	51,25%	27,09%
Oeste	Cabezarrubia	13,84%	25,48%	54,36%	7,20%
Oeste	El Junquillo	20,45%	28,68%	50,41%	0,71%
Oeste	El Vivero	23,56%	13,34%	57,12%	6,29%
Oeste	Industrial Las Capellanías	23,75%	26,25%	41,25%	9,00%
Oeste	La Madrila	15,30%	21,63%	25,75%	37,42%
Oeste	La Sierrilla	7,84%	22,86%	64,37%	5,38%
Oeste	Los Castellanos	33,28%	13,93%	35,23%	18,00%
Oeste	Macondo	15,72%	24,65%	59,10%	0,68%
Oeste	Oeste	0,18%	17,98%	81,75%	0,14%
Oeste	Parque del Príncipe	23,45%	37,46%	11,00%	28,17%

DOCUMENTO FIRMADO DIGITALMENTE

La autenticidad de este documento se puede comprobar con el código 07E3000535A500C2R2Y4W5K4B3 en la Sede Electrónica de la Entidad

FIRMANTE - FECHA

JOSE ANTONIO GUTIERREZ SANSON-TÉCNICO AUXILIAR DE INFORMÁTICA - 11/03/2019
serialNumber=S2833002E,CN=Sello de tiempo TS@ - @firma,OU=Secretaría General de Administración Digital,O=Secretaría de Estado de Función Pública,C=ES - 11/03/2019 11:44:42

DOCUMENTO: 20190341413
Fecha: 11/03/2019
Hora: 11:44

Oeste	R-66-A (El Arco)	11,27%	22,05%	59,41%	7,30%
Oeste	R-66-B (Parque del Príncipe)	32,66%	29,97%	31,69%	5,95%
Oeste	Virgen de Guadalupe	1,76%	0,32%	95,00%	3,23%
Pedanías	Diseminado	24,35%	25,91%	44,80%	5,92%
Pedanías	Estación Arroyo-Malpartida	2,23%	12,74%	79,80%	5,27%
Pedanías	Rincón de Ballesteros	14,54%	22,50%	35,92%	27,04%
Pedanías	Valdesalor	24,73%	32,80%	17,81%	25,02%
Sur	Barriada Minera	15,50%	21,28%	47,26%	16,72%
Sur	Casa Plata	42,74%	17,55%	32,02%	8,20%
Sur	Ceres Golf	12,18%	14,81%	71,10%	2,12%
Sur	Charca Musia	4,32%	6,27%	86,01%	3,48%
Sur	Espíritu Santo	15,88%	49,25%	14,70%	19,84%
Sur	Industrial Aldea Moret	0,14%	0,30%	95,00%	4,52%
Sur	La Abundancia	29,90%	46,10%	6,80%	17,57%
Sur	La Cañada	17,64%	12,55%	61,00%	8,78%
Sur	La Paloma	31,71%	31,34%	32,30%	4,10%
Sur	Las Trescientas	5,19%	8,90%	76,00%	9,13%
Sur	Llopis Ivorra	17,39%	30,12%	27,81%	24,90%
Sur	Maltravieso	20,77%	12,48%	65,02%	1,54%
Sur	Río Tinto	8,89%	45,15%	40,01%	6,21%
Sur	San Antonio (Nuevo Cáceres)	21,19%	18,72%	54,08%	5,37%
Sur	Sierra de San Pedro	22,45%	35,29%	41,58%	1,08%
Sur	Vera Cruz	6,85%	18,27%	59,31%	15,46%
Sur	Vistahermosa	32,43%	17,71%	46,86%	3,47%

DOCUMENTO FIRMADO DIGITALMENTE

La autenticidad de este documento se puede comprobar con el código 07E3000535A500C2R2Y4W5K4B3 en la Sede Electrónica de la Entidad

FIRMANTE - FECHA

JOSE ANTONIO GUTIERREZ SANSON-TÉCNICO AUXILIAR DE INFORMÁTICA - 11/03/2019
serialNumber=S2833002E,CN=Sello de tiempo TS@ - @firma,OU=Secretaría General de Administración Digital,O=Secretaría de Estado de Función Pública,C=ES - 11/03/2019 11:44:42

DOCUMENTO: 20190341413
Fecha: 11/03/2019
Hora: 11:44

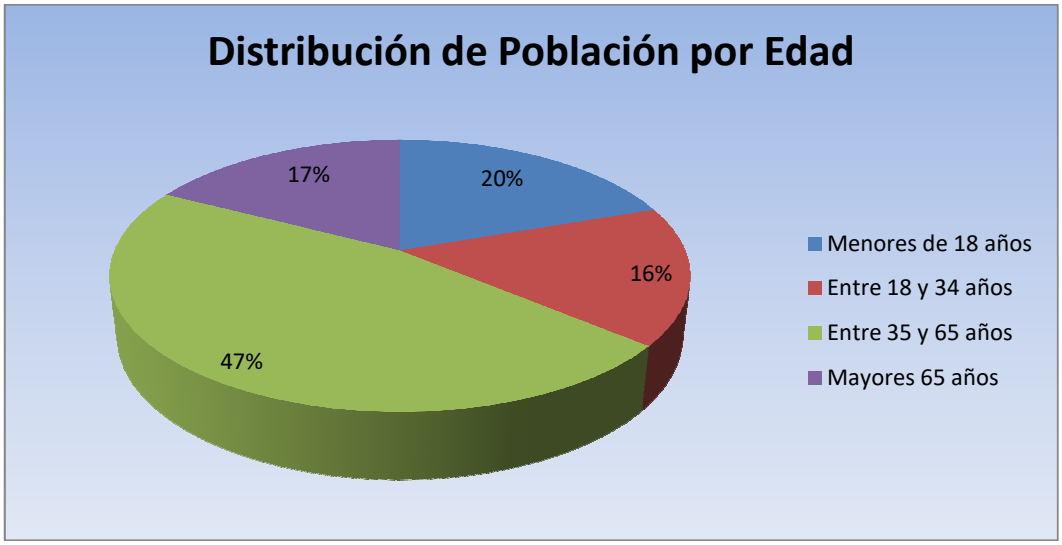

Atendiendo a la tabla anterior podemos indicar que las barriadas con un porcentaje mayor de personas menores de 18 años son los siguientes:

Sur	Casa Plata	323	42,74%
Oeste	Los Castellanos	341	33,28%
Norte	Cáceres el Viejo	1078	32,71%
Oeste	R-66-B (Parque del Príncipe)	626	32,66%
Sur	Vistahermosa	452	32,43%

Por contra las barriadas con mayor número de personas mayores de 65 años son las siguientes:

Oeste	La Madrila	419	37,42%
Oeste	Parque del Príncipe	297	28,17%
Norte	Seminario	35	27,12%
Sur	Llopis Ivorra	557	24,90%
Centro	La Bondad	413	30,75%
Pedanías	Rincón de Ballesteros	25	27,61%

DOCUMENTO FIRMADO DIGITALMENTE

La autenticidad de este documento se puede comprobar con el código 07E3000535A500C2R2Y4W5K4B3 en la Sede Electrónica de la Entidad

FIRMANTE - FECHA

JOSE ANTONIO GUTIERREZ SANSON-TÉCNICO AUXILIAR DE INFORMÁTICA - 11/03/2019
serialNumber=S2833002E,CN=Sello de tiempo TS@ - @firma,OU=Secretaría General de Administración Digital,O=Secretaría de Estado de Función Pública,C=ES - 11/03/2019 11:44:42

DOCUMENTO: 20190341413
Fecha: 11/03/2019
Hora: 11:44

Apellidos y nombres más comunes

Como en otros años indicaremos los apellidos y los nombres más comunes entre las personas que figuran empadronadas. Los treinta y cinco apellidos que más se repiten son los siguientes:

APELLIDO	HABITANTES
GARCIA	5549
SANCHEZ	5340
GONZALEZ	4172
RODRIGUEZ	4048
MARTIN	3359
PEREZ	3317
FERNANDEZ	3253
JIMENEZ	2682
GOMEZ	2561
MORENO	2141
LOPEZ	2056
HERNANDEZ	1758
DIAZ	1627
DOMINGUEZ	1487
IGLESIAS	1471
DURAN	1447
ROMERO	1242
MUÑOZ	1194
GALAN	1174
POLO	1173
RUBIO	1095

ALVAREZ	1112
MARTINEZ	1048
GUTIERREZ	1013
BRAVO	989
PULIDO	890
RAMOS	889
CORTES	881
BERMEJO	873
MATEOS	837
FLORES	820
GIL	813
GUERRA	770
RUIZ	765
MARQUEZ	706

DOCUMENTO FIRMADO DIGITALMENTE

La autenticidad de este documento se puede comprobar con el código 07E3000535A500C2R2Y4W5K4B3 en la Sede Electrónica de la Entidad

FIRMANTE - FECHA

JOSE ANTONIO GUTIERREZ SANSON-TÉCNICO AUXILIAR DE INFORMÁTICA - 11/03/2019
serialNumber=S2833002E,CN=Sello de tiempo TS@ - @firma,OU=Secretaría General de Administración Digital,O=Secretaría de Estado de Función Pública,C=ES - 11/03/2019 11:44:42

DOCUMENTO: 20190341413
Fecha: 11/03/2019
Hora: 11:44

En cuanto a los nombres más habituales, distinguiendo entre los masculinos y femeninos obtenemos las siguientes tablas:

Nombres femeninos	Habitantes		Nombres Masculinos	Habitantes
MARIA	1371		ANTONIO	1286
ISABEL	762		MANUEL	1109
LAURA	699		FRANCISCO	1002
MARIA ISABEL	605		DAVID	894
CRISTINA	599		JORGE	869
CARMEN	579		JAVIER	834
MARIA JOSE	563		CARLOS	795
JUANA	560		ALEJANDRO	743
ANA MARIA	546		JOSE LUIS	739
MARIA CARMEN	542		JOSE	715
LUCIA	540		JOSE ANTONIO	683
ANTONIA	533		JOSE MARIA	676
FRANCISCA	520		JUAN	672
MARTA	513		DANIEL	656
ANA	496		PABLO	648
MARIA TERESA	495		PEDRO	634

DOCUMENTO FIRMADO DIGITALMENTE

La autenticidad de este documento se puede comprobar con el código 07E3000535A500C2R2Y4W5K4B3 en la Sede Electrónica de la Entidad

FIRMANTE - FECHA

JOSE ANTONIO GUTIERREZ SANSON-TÉCNICO AUXILIAR DE INFORMÁTICA - 11/03/2019
serialNumber=S2833002E,CN=Sello de tiempo TS@ - @firma,OU=Secretaría General de Administración Digital,O=Secretaría de Estado de Función Pública,C=ES - 11/03/2019 11:44:42

DOCUMENTO: 20190341413
Fecha: 11/03/2019
Hora: 11:44

En cuanto a los nombres más habituales de los nacidos los últimos cinco años, distinguiendo entre los masculinos y femeninos obtenemos las siguientes tablas:

Nombres Femeninos	Habitantes		Nombres Masculinos	Habitantes
LUCIA	74		PABLO	88
PAULA	61		DANIEL	73
SOFIA	56		ALVARO	67
VALERIA	53		ADRIAN	66
CARLA	43		ALEJANDRO	62
EMMA	42		JORGE	57
IRENE	41		MANUEL	52
MARIA	40		HUGO	48
DANIELA	39		SERGIO	47
MARTINA	41		DIEGO	46
JIMENA	34		CARLOS	45
CARMEN	33		MATEO	43
CLAUDIA	32		JAVIER	42
ALBA	32		MARCOS	41
MARTA	30		LUCAS	41
ADRIANA	30		DAVID	38
VERA	29		MARIO	36
CANDELA	28		MARTIN	26
BLANCA	26		NICOLAS	24
ANA	25		ANTONIO	23
CELIA	24		RODRIGO	23
ELENA	21		GONZALO	22
ELSA	21		MIGUEL	21
LOLA	21		JUAN	21
NOA	21		ANGEL	21

DOCUMENTO FIRMADO DIGITALMENTE

La autenticidad de este documento se puede comprobar con el código 07E3000535A500C2R2Y4W5K4B3 en la Sede Electrónica de la Entidad

FIRMANTE - FECHA

JOSE ANTONIO GUTIERREZ SANSON-TÉCNICO AUXILIAR DE INFORMÁTICA - 11/03/2019
serialNumber=S2833002E,CN=Sello de tiempo TS@ - @firma,OU=Secretaría General de Administración Digital,O=Secretaría de Estado de Función Pública,C=ES - 11/03/2019 11:44:42

DOCUMENTO: 20190341413
Fecha: 11/03/2019
Hora: 11:44

Nacimientos

Todos los años mostramos datos donde indicaremos los habitantes empadronados por nacimiento en el padrón de habitantes de los últimos diez años y la evolución en la serie:

Año	Hombres	Mujeres	Total	Diferencia Año Anterior
2018	369	370	739	-37
2017	400	376	776	7
2016	373	396	769	-82
2015	450	375	825	-54
2014	449	430	879	-1
2013	450	430	880	-87
2012	486	481	967	-69
2011	572	464	1036	5
2010	540	491	1031	-34
2009	560	505	1065	-36
2008	574	527	1101	14
2007	576	511	1087	32

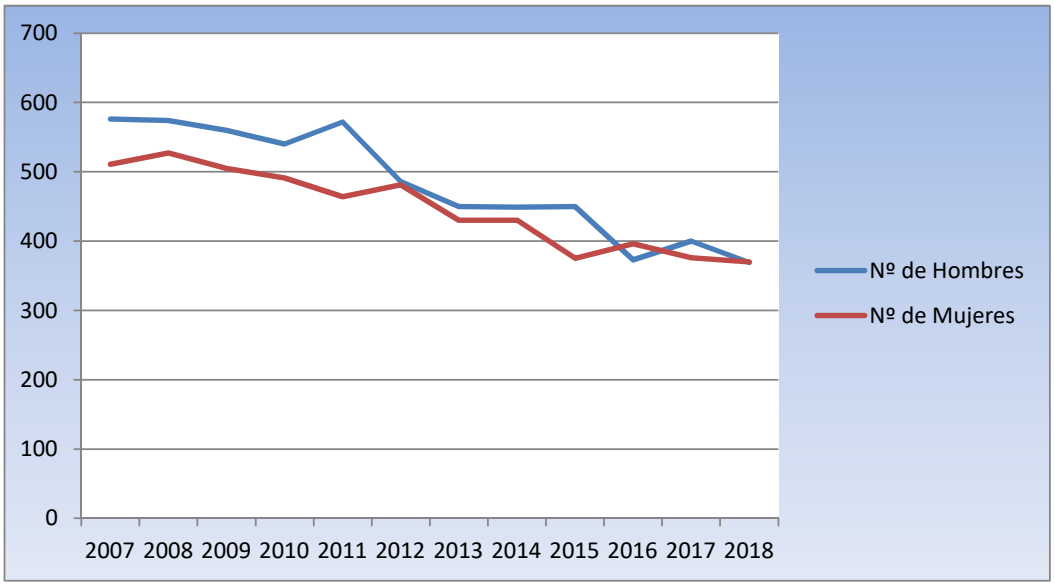

La autenticidad de este documento se puede comprobar con el código 07E3000535A500C2R2Y4W5K4B3 en la Sede Electrónica de la Entidad

FIRMANTE - FECHA

JOSE ANTONIO GUTIERREZ SANSON-TÉCNICO AUXILIAR DE INFORMÁTICA - 11/03/2019
serialNumber=S2833002E,CN=Sello de tiempo TS@ - @firma,OU=Secretaría General de Administración Digital,O=Secretaría de Estado de Función Pública,C=ES - 11/03/2019 11:44:42

DOCUMENTO: 20190341413
Fecha: 11/03/2019
Hora: 11:44

Pirámide de población

A continuación mostramos la pirámide de edad resultante a 1 de Enero de 2019.

Intervalo Edad	Varón	Mujer	Total
>100	4	32	**36**
095 - 099	38	150	**188**
090 - 094	212	521	**733**
085 - 089	576	1210	**1786**
080 - 084	862	1447	**2309**
075 - 079	1296	1757	**3053**
070 - 074	1769	2229	**3998**
065 - 069	2231	2490	**4721**
060 - 064	2761	3094	**5855**
055 - 059	3488	3862	**7350**
050 - 054	3836	4208	**8044**
045 - 049	3881	4238	**8119**
040 - 044	3979	4120	**8099**
035 - 039	3744	3777	**7521**
030 - 034	2957	2935	**5892**
025 - 029	2687	2652	**5339**
020 - 024	2395	2265	**4660**
015 - 019	2520	2392	**4912**
010 - 014	2783	2392	**5175**
005 - 009	2583	2335	**4918**
000 - 004	2065	1947	**4012**

DOCUMENTO FIRMADO DIGITALMENTE

La autenticidad de este documento se puede comprobar con el código 07E3000535A500C2R2Y4W5K4B3 en la Sede Electrónica de la Entidad

FIRMANTE - FECHA

JOSE ANTONIO GUTIERREZ SANSON-TÉCNICO AUXILIAR DE INFORMÁTICA - 11/03/2019
serialNumber=S2833002E,CN=Sello de tiempo TS@ - @firma,OU=Secretaría General de Administración Digital,O=Secretaría de Estado de Función Pública,C=ES - 11/03/2019 11:44:42

DOCUMENTO: 20190341413
Fecha: 11/03/2019
Hora: 11:44

Pirámide de población - Cáceres 2019

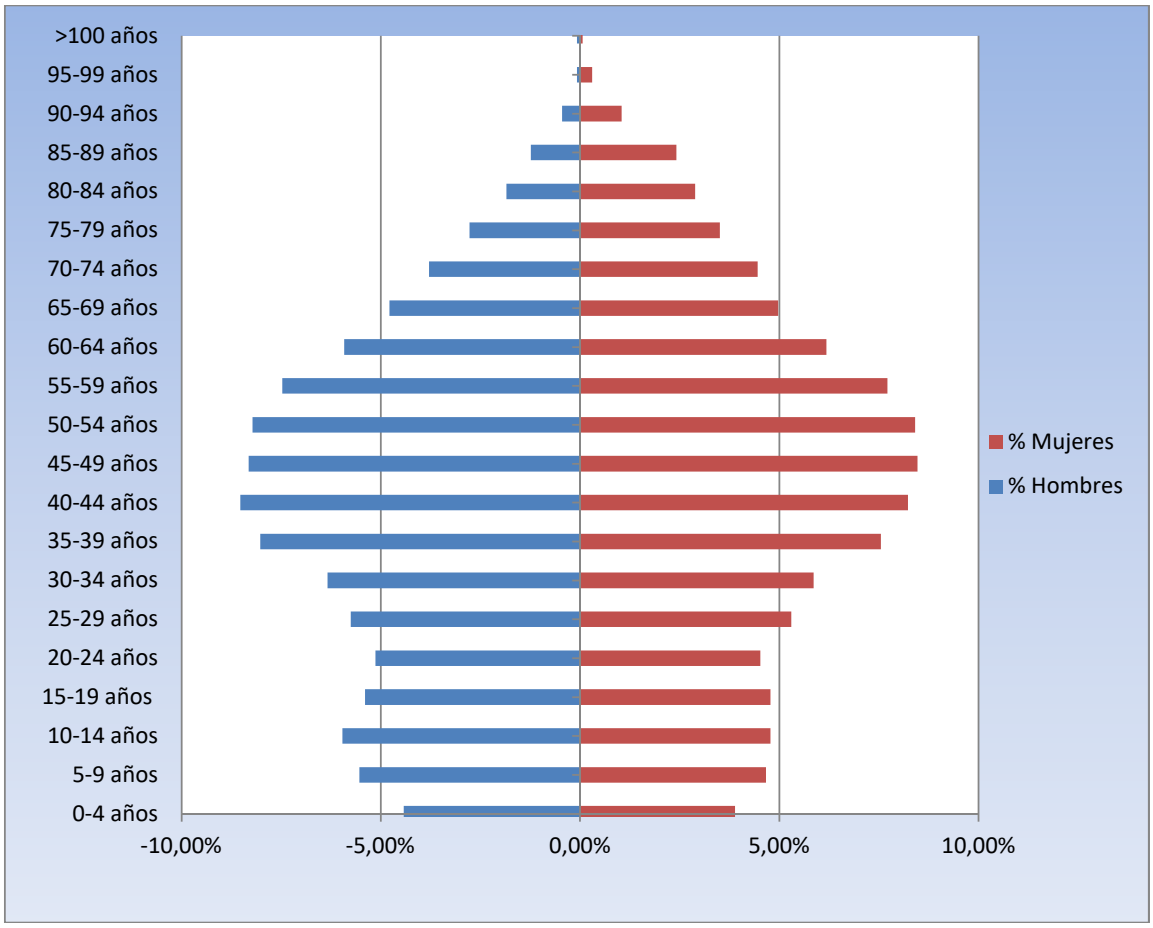

La autenticidad de este documento se puede comprobar con el código 07E3000535A500C2R2Y4W5K4B3 en la Sede Electrónica de la Entidad

FIRMANTE - FECHA

JOSE ANTONIO GUTIERREZ SANSON-TÉCNICO AUXILIAR DE INFORMÁTICA - 11/03/2019
serialNumber=S2833002E,CN=Sello de tiempo TS@ - @firma,OU=Secretaría General de Administración Digital,O=Secretaría de Estado de Función Pública,C=ES - 11/03/2019 11:44:42

DOCUMENTO: 20190341413
Fecha: 11/03/2019
Hora: 11:44

Población Extranjera.

Para finalizar el presente estudio, repasaremos los datos de la población extranjera y lo compararemos con los de ejercicios anteriores. La cifra actual de población extranjera asciende a **2.521** personas de las que 1.352 son mujeres y 1.169 son hombres. Son 146 personas más que en el estudio del anterior, este aumento no se producía desde el año 2012 y rompe una serie de disminución de población extranjera.

Año	*Total Extranjeros*	*Incremento*
2004	1.515	
2005	1.753	238
2006	2.049	296
2007	2.240	191
2008	2.717	477
2009	2.804	87
2010	3.163	359
2011	3.106	-57
2012	3.416	310
2013	3.289	-127
2014	2.988	-301
2015	2.802	-186
2016	2.808	6
2017	2.375	-433
2018	2.521	146
2019	2.703	218

DOCUMENTO FIRMADO DIGITALMENTE

La autenticidad de este documento se puede comprobar con el código 07E3000535A500C2R2Y4W5K4B3 en la Sede Electrónica de la Entidad

FIRMANTE - FECHA

JOSE ANTONIO GUTIERREZ SANSON-TÉCNICO AUXILIAR DE INFORMÁTICA - 11/03/2019
serialNumber=S2833002E,CN=Sello de tiempo TS@ - @firma,OU=Secretaría General de Administración Digital,O=Secretaría de Estado de Función Pública,C=ES - 11/03/2019 11:44:42

DOCUMENTO: 20190341413
Fecha: 11/03/2019
Hora: 11:44

En la siguiente tabla se muestran los diez países que aportan más inmigrantes a la ciudad y su evolución en los últimos años:

País de origen	2013	2014	2015	2016	2017	2018	2019
HONDURAS	223	213	219	210	193	248	306
RUMANÍA	249	274	271	292	239	231	243
CHINA	258	254	245	236	246	231	237
MARRUECOS	326	296	263	264	219	222	222
COLOMBIA	280	203	162	161	137	150	168
PORTUGAL	227	237	233	238	128	128	132
BRASIL	153	120	117	105	103	102	116
ITALIA	93	101	102	102	70	75	79
ARGENTINA	137	107	105	97	72	77	76
BOLIVIA	195	156	111	98	76	72	72

En la siguiente tabla indicamos la distribución por edades de la población extranjera:

<= 18 años		19 - 35 Años		36 - 65 Años		> 65 Años	
443	16,38%	1.132	41,87%	997	36,17%	151	5,58%

Exponemos la relación completa del número de extranjeros agrupados por países en la siguiente tabla:

Nº de Habitantes	Nacionalidad
306	HONDURAS
243	RUMANÍA
237	CHINA
222	MARRUECOS
168	COLOMBIA
132	PORTUGAL
116	BRASIL
79	ITALIA
76	ARGENTINA

DOCUMENTO FIRMADO DIGITALMENTE

La autenticidad de este documento se puede comprobar con el código 07E3000535A500C2R2Y4W5K4B3 en la Sede Electrónica de la Entidad

FIRMANTE - FECHA

JOSE ANTONIO GUTIERREZ SANSON-TÉCNICO AUXILIAR DE INFORMÁTICA - 11/03/2019
serialNumber=S2833002E,CN=Sello de tiempo TS@ - @firma,OU=Secretaría General de Administración Digital,O=Secretaría de Estado de Función Pública,C=ES - 11/03/2019 11:44:42

DOCUMENTO: 20190341413
Fecha: 11/03/2019
Hora: 11:44

75	MÉXICO
71	VENEZUELA
61	PERÚ
58	ESTADOS UNIDOS DE AMÉRICA
49	REINO UNIDO
49	FRANCIA
47	PAKISTÁN
37	PARAGUAY
37	ECUADOR
36	CUBA
32	INDIA
31	UCRANIA
28	REPÚBLICA DOMINICANA
27	ALEMANIA
27	EL SALVADOR
26	SIRIA
23	POLONIA
23	SENEGAL
23	ARGELIA
20	RUSIA
20	NIGERIA
16	CHILE
16	KENIA
16	GUINEA
14	CAMERÚN
13	PALESTINA
12	IRLANDA
12	COSTA DE MARFIL
11	NICARAGUA
10	ANGOLA
10	ISRAEL
10	SUECIA
9	MALI
8	BULGARIA
8	PAÍSES BAJOS
7	AUSTRIA
7	FILIPINAS
7	YEMEN
7	BÉLGICA
6	COSTA RICA
6	GUINEA ECUATORIAL

DOCUMENTO FIRMADO DIGITALMENTE

La autenticidad de este documento se puede comprobar con el código 07E3000535A500C2R2Y4W5K4B3 en la Sede Electrónica de la Entidad

FIRMANTE - FECHA

JOSE ANTONIO GUTIERREZ SANSON-TÉCNICO AUXILIAR DE INFORMÁTICA - 11/03/2019
serialNumber=S2833002E,CN=Sello de tiempo TS@ - @firma,OU=Secretaría General de Administración Digital,O=Secretaría de Estado de Función Pública,C=ES - 11/03/2019 11:44:42

DOCUMENTO: 20190341413
Fecha: 11/03/2019
Hora: 11:44

5	GEORGIA
5	LITUANIA
5	GUATEMALA
5	GAMBIA
5	URUGUAY
4	ALBANIA
4	TÚNEZ
4	MAURITANIA
4	ETIOPÍA
4	SUDÁFRICA
4	CONGO
3	AUSTRALIA
3	COREA
3	BOSNIA Y HERZEGOVINA
3	GUINEA-BISSAU
3	TURQUÍA
3	GRECIA
3	MOLDAVA
3	JAPÓN
3	SERBIA
2	RUANDA
2	REPÚBLICA CENTROAFRICANA
2	MOZAMBIQUE
2	MAURICIO
2	BIELORRUSIA
2	BURKINA FASO
2	CROACIA
2	SANTO TOMÉ Y PRÍNCIPE
2	SIERRA LEONA
2	IRAQ
2	REPÚBLICA ESLOVACA
1	NEPAL
1	REPÚBLICA DEMOCRÁTICA DEL CONGO
1	SUIZA
1	REPÚBLICA CHECA
1	VIETNAM
1	PANAMÁ
1	BURUNDI

DOCUMENTO FIRMADO DIGITALMENTE

La autenticidad de este documento se puede comprobar con el código 07E3000535A500C2R2Y4W5K4B3 en la Sede Electrónica de la Entidad

FIRMANTE - FECHA

JOSE ANTONIO GUTIERREZ SANSON-TÉCNICO AUXILIAR DE INFORMÁTICA - 11/03/2019
serialNumber=S2833002E,CN=Sello de tiempo TS@ - @firma,OU=Secretaría General de Administración Digital,O=Secretaría de Estado de Función Pública,C=ES - 11/03/2019 11:44:42

DOCUMENTO: 20190341413
Fecha: 11/03/2019
Hora: 11:44

1	CABO VERDE
1	JAMAICA
1	CANADÁ
1	MONTENEGRO
1	MALTA
1	MACEDONIA
1	LIBERIA
1	LÍBANO
1	LETONIA
1	AFGANISTÁN
1	FIJI
1	FINLANDIA
1	IRÁN
1	NORUEGA

Cáceres 7 de Marzo de 2019

Sección de Estadística y

Registro

La autenticidad de este documento se puede comprobar con el código 07E3000535A500C2R2Y4W5K4B3 en la Sede Electrónica de la Entidad

FIRMANTE - FECHA

JOSE ANTONIO GUTIERREZ SANSON-TÉCNICO AUXILIAR DE INFORMÁTICA - 11/03/2019
serialNumber=S2833002E,CN=Sello de tiempo TS@ - @firma,OU=Secretaría General de Administración Digital,O=Secretaría de Estado de Función Pública,C=ES - 11/03/2019 11:44:42

DOCUMENTO: 20190341413
Fecha: 11/03/2019
Hora: 11:44