Análisis de las cifras de población obtenidas a 1 de Enero de 2015.

Coincidiendo con el inicio del año, el departamento de informática ha elaborado un informe relativo a la población de la ciudad de Cáceres, basado en los datos existentes en los ficheros del Padrón de Habitantes a fecha 1 de Enero de 2015.

En función de estos datos la ciudad cuenta con **96.712** habitantes, lo que supone un incremento de 163 personas respecto a la cifra dada en 2014 y de 49 respecto a la que dábamos en 2013. De los habitantes que se indican en la cifra actual de población, 50.048 son mujeres y 46.664 son hombres.

En la siguiente tabla figura la evolución de las cifras dadas por el Ayuntamiento en los últimos años:

Año	Población	Incremento	%
Año 1999	82.818		
Año 2000	83.511	693	0,83
Año 2001	84.579	1.068	1,26
Año 2002	85.665	1.086	1,27
Año 2003	87.720	2.055	2,34
Año 2004	88.192	472	0,54
Año 2005	89.207	1.015	1,14
Año 2006	90.247	1.040	1,15
Año 2007	91.031	784	0,86
Año 2008	92.344	1.313	1,42
Año 2009	93.601	1.257	1,34
Año 2010	94.942	1.341	1,41
Año 2011	95.354	412	0,43
Año 2012	96.399	1.045	1,08
Año 2013	96.663	264	0,27
Año 2014	96.549	- 114	-0,12
Año 2015	96.712	163	0,17

Debemos destacar, una vez más, que la cifra de población que nosotros damos a día de hoy es la que consta en nuestras bases de datos el 1 de Enero de 2015. La cifra

oficial de habitantes será, no obstante, la que establezca el INE a finales de año tras anotar las altas y bajas que, aunque se reflejen a lo largo del ejercicio 2015, hagan referencia a movimientos de población realizados a efectos del 2014, en este proceso son mucho más abundantes las bajas que las altas por lo que la cifra elaborada a finales de año es sensiblemente inferior a la que se daría el primer día del ejercicio. El pasado 22 de Diciembre de 2014 se publicó en el BOE la cifra oficial a 1 de Enero de 2014, que asciende a **95.855** habitantes, **70 habitantes menos que el año precedente**. Por primera vez en los datos oficiales del INE se produce un descenso de población respecto a la que se daba en el ejercicio anterior. Esta tendencia ya fue reseñada por el departamento de informática en el estudio de población que se realizó en el ejercicio anterior.

En la siguiente tabla se establecen las diferencias entre las cifras que propuso en su día el Ayuntamiento y las **oficiales** obtenidas por el INE.

Año	Ayuntamiento de Cáceres	I.N.E.	Diferencia	%
Año 1999	82.818	78.614	4.204	5,08
Año 2000	83.511	82.235	1.276	1,53
Año 2001	84.579	82.034	2.545	3,01
Año 2002	85.665	84.439	1.226	1,43
Año 2003	87.720	87.088	632	0,72
Año 2004	88.192	88.145	47	0,05
Año 2005	89.207	89.029	178	0,20
Año 2006	90.247	90.218	29	0,03
Año 2007	91.031	90.820	211	0,23
Año 2008	92.344	92.187	157	0,17
Año 2009	93.601	93.131	470	0,50
Año 2010	94.942	94.179	763	0,80
Año 2011	95.354	95.026	328	0,34
Año 2012	96.399	95.668	731	0,76
Año 2013	96.663	95.925	738	0,76
Año 2014	96.549	95.855	694	0,72

Distribución de la población por Distritos y Secciones Censales.

La distribución de la población en distritos y secciones censales queda como sigue:

Distrito	Sección	Hombres	Mujeres	Total
1	1	641	591	1.232
1	2	525	552	1.077
1	3	512	609	1.121
1	4	964	904	1.868
1	5	427	424	851
1	6	995	1.089	2.084
1	7	399	402	801
1	8	621	676	1.297
1	9	526	558	1.084
1	10	1.473	1.368	2.841
1	11	1.068	1.077	2.145
1	12	812	838	1.650
1	13	1.057	1.078	2.135
1	14	1.377	1.353	2.730
1	15	832	794	1.626
Total 1		**12.229**	**12.313**	**24.542**
2	1	355	352	707
2	2	518	610	1.128
2	3	568	653	1.221
2	4	627	672	1.299
2	5	432	438	870
2	6	780	850	1.630
2	7	320	421	741
2	8	372	515	887
2	9	367	392	759
2	10	762	724	1.486
2	11	893	977	1.870
2	12	477	547	1.024
2	13	686	703	1.389
Total 2		**7.157**	**7.854**	**15.011**
3	1	754	828	1.582

3	2	387	429	816
3	3	500	695	1.195
3	4	522	629	1.151
3	5	383	452	835
3	6	266	405	671
3	7	420	477	897
Total 3		**3.232**	**3.915**	**7.147**
4	1	485	619	1.104
4	2	375	512	887
4	3	372	461	833
4	4	1.035	1.085	2.120
4	5	313	371	684
4	6	384	509	893
4	7	335	414	749
4	8	590	751	1.341
4	9	525	649	1.174
4	10	305	405	710
4	11	679	767	1.446
4	12	620	674	1.294
4	13	1.060	1.107	2.167
4	14	406	523	929
4	15	356	379	735
4	16	778	757	1.535
4	17	1.118	1.101	2.219
4	18	782	883	1.665
4	19	1.013	1.079	2.092
4	20	694	734	1.428
4	21	729	824	1.553
4	22	570	631	1.201
4	23	419	503	922
4	24	939	938	1.877
4	25	620	628	1.248
Total 4		**15.502**	**17.304**	**32.806**
5	1	1.106	1.197	2.303
5	2	882	946	1.828
5	3	750	791	1.541

5	4	310	327	637
5	5	361	407	768
5	6	532	546	1.078
Total 5		3.941	4.214	8.155
6	1	1.288	1.175	2.463
6	2	994	960	1.954
6	3	864	879	1.743
6	4	1.088	1.098	2.186
Total 6		4.234	4.112	8.346
7	1	369	336	705
Total 7		369	336	705

Si comparamos la evolución de habitantes de los diferentes distritos y secciones durante los últimos años, obtenemos la siguiente tabla:

Distritos	Año 2009	Año 2010	Año 2011	Año 2012	Año 2013	Año 2014	Año 2015
1	20.187	21.363	22.242	23.312	23.732	24.089	24.542
2	15.694	15.752	15.581	15.535	15.343	15.094	15.011
3	7.873	7.852	7.663	7.589	7.387	7.293	7.147
4	32.998	33.254	33.199	33.412	33.392	32.975	32.806
5	8.747	8.591	8.523	8.447	8.284	8.187	8.155
6	7.415	7.391	7.417	7.731	7.801	8.191	8.346
7	747	739	729	733	724	720	705

Distribución de la población por barrios.

A continuación mostramos un estudio de la población dividida por barrios, comparándola con la obtenida en años anteriores.

Barrio	Barriada	2.015	2.014	2.013	2.012	Dif 2015 y 2014
Aldea Moret	La Abundancia	2.992	2.998	3.052	3.085	-6
Aldea Moret	La Paloma	1.842	1.915	1.942	2.021	-73
Aldea Moret	La Cañada	1.133	1.095	1.061	1.029	38
Aldea Moret	Barriada Minera	715	733	744	731	-18
Aldea Moret	Río Tinto	420	334	200	149	86

Aldea Moret	Polígono Industrial Aldea Moret	10	12	15	17	-2
	Total Aldea Moret	**7.112**	**7.087**	**7.014**	**7.032**	25
						0
Casco Antiguo	Santiago	1.432	1.423	1.430	1.449	9
Casco Antiguo	José Antonio	1.406	1.412	1.446	1.513	-6
Casco Antiguo	Santa Clara	1.100	1.135	1.168	1.196	-35
Casco Antiguo	San Juan	1.125	1.109	1.154	1.175	16
Casco Antiguo	Ciudad Monumental	344	351	368	388	-7
Casco Antiguo	Huertas	41	47	43	48	-6
	Total Casco Antiguo	**5.448**	**5.477**	**5.609**	**5.769**	-29
						0
Centro	Cánovas	4.559	4.627	4.665	4.787	-68
Centro	Moctezuma	4.261	4.388	4.498	4.612	-127
Centro	Argentina	2.813	2.813	2.953	3.024	0
Centro	Los Fratres	2.587	2.619	2.671	2.719	-32
Centro	Reyes Huertas	2.462	2.509	2.567	2.633	-47
Centro	El Rodeo	2.181	2.082	2.046	1.993	99
Centro	El Perú	2.011	2.002	2.015	2.023	9
Centro	Hernández Pacheco	1.898	1.941	1.993	2.072	-43
Centro	Virgen de Guadalupe	1.530	1.589	1.617	1.658	-59
Centro	Virgen de la Montaña	1.072	1.095	1.122	1.189	-23
	Total Centro	**25.374**	**25.665**	**26.147**	**26.710**	-291
						0
Mejostilla	Cáceres El Viejo	2.841	2.712	2.581	2.486	129
Mejostilla	Mejostilla II	2.572	2.613	2.653	2.630	-41
Mejostilla	Montesol I	2.117	2.052	1.965	1.833	65
Mejostilla	Gredos	1.574	1.550	1.513	1.460	24
Mejostilla	Mejostilla I	1.373	1.415	1.425	1.460	-42
Mejostilla	Montesol II	1.593	1.383	1.214	1.085	210
Mejostilla	Mejostilla III	1.070	1.059	1.081	1.119	11
Mejostilla	Ronda	944	863	789	671	81
Mejostilla	Mejostilla IV	785	765	759	762	20
Mejostilla	Polígono Ganadero	75	66	59	0	9
Mejostilla	Nueva Ciudad	35	26	0	0	9
	Total Mejostilla	**14.979**	**14.504**	**14.039**	**13.506**	475
						0

Norte	San Justo	1.269	1.286	1.304	1.324	-17
Norte	San Jorge	1.042	1.052	1.063	1.093	-10
Norte	San Blas	688	671	664	651	17
Norte	Las Candelas-Temis	500	523	532	563	-23
Norte	La Zambomba	437	449	447	453	-12
Norte	Infanta Isabel	472	448	409	354	24
Norte	Seminario	114	129	135	129	-15
	Total Norte	**4.522**	**4.558**	**4.554**	**4.567**	-36
						0
Oeste	Casas Baratas	1.543	1.538	1.571	1.583	5
Oeste	Hernán Cortés	940	958	957	962	-18
Oeste	Peña Redonda	938	940	982	1.021	-2
Oeste	Aguas Vivas	692	696	736	724	-4
Oeste	Delegaciones Ministeriales	269	273	284	286	-4
	Total Oeste	**4.382**	**4.405**	**4.530**	**4.576**	-23
						0
Oeste Nuevo	Parque del Príncipe R-66-B	2.910	2.918	2.929	2.931	-8
Oeste Nuevo	Cabezarrubia	2.750	2.821	2.863	2.892	-71
Oeste Nuevo	Los Castellanos	2.221	2.257	2.279	2.298	-36
Oeste Nuevo	El Vivero	1.483	1.505	1.514	1.516	-22
Oeste Nuevo	Las Acacias	1.436	1.446	1.499	1.528	-10
Oeste Nuevo	El Arco R-66-A	1.036	1.048	1.050	1.079	-12
Oeste Nuevo	Peña del Cura	871	877	920	948	-6
Oeste Nuevo	La Madrila	739	771	802	815	-32
Oeste Nuevo	Macondo	746	701	651	556	45
Oeste Nuevo	La Sierrilla II	555	558	552	557	-3
Oeste Nuevo	El Junquillo	577	465	114	10	112
Oeste Nuevo	Cermosa	350	350	352	354	0
Oeste Nuevo	La Sierrilla I	233	233	248	241	0
Oeste Nuevo	Vivienda Camineros	66	71	78	79	-5
	Total Oeste Nuevo	**15.973**	**16.021**	**15.851**	**15.804**	-48
						0
Este	San Marquino	877	882	884	895	-5
Este	Residencial Universidad	812	787	806	813	25
Este	Ribera del Marco	491	499	502	503	-8
Este	San Francisco	297	254	242	257	43

Este	Vistahermosa	165	146	112	93	19
Este	Charca Musia	150	141	150	148	9
Este	Campus Universitario	118	110	122	128	8
	Total Este	**2.910**	**2.819**	**2.818**	**2.837**	91
						0
Sur	San Antonio	5.392	5.376	5.410	5.390	16
Sur	El Carneril	2.102	2.151	2.210	2.248	-49
Sur	Dehesa de los Caballos Sur	1.564	1.612	1.663	1.696	-48
Sur	Espíritu Santo	1.405	1.439	1.437	1.467	-34
Sur	Dehesa de los Caballos Norte	1.291	1.307	1.370	1.380	-16
Sur	Maltravieso	1.156	1.078	976	877	78
Sur	Las Trescientas	755	760	791	791	-5
Sur	Casa Plata	781	690	644	547	91
Sur	Ceres Golf	524	519	522	516	5
	Total Sur	**14.970**	**14.932**	**15.023**	**14.912**	38
						0
Pedanías	Valdesalor	558	565	568	569	-7
Pedanías	Rincón de Ballesteros	133	134	136	146	-1
Pedanías	Estación de Arroyo-Malpartida	48	46	55	57	2
	Total Pedanías	**739**	**745**	**759**	**772**	-6
						0
Resto	Diseminados	303	336	319	274	-33

Agrupando la información por barrios y ordenándola en función del porcentaje de incremento de población respecto al año anterior, obtenemos la siguiente tabla:

Barrio	Habitantes	Incremento	Porcentaje
Total Mejostilla	14.979	475	3,27
Total Este	2.910	91	3,23
Total Sur	14.970	38	0,25
Total Aldea Moret	7.112	25	0,35
Total Pedanías	739	-6	-0,81
Total Oeste	4.382	-23	-0,52
Total Casco Antiguo	5.448	-29	-0,53
Total Norte	4.522	-36	-0,79
Total Oeste Nuevo	15.973	-48	-0,30
Total Centro	25.374	-291	-1,13

En el terreno positivo, destaca el incremento de población en los siguientes barrios:

Barrio	Barriada	Habitantes	Incremento
Mejostilla	Montesol II	1.593	210
Mejostilla	Cáceres El Viejo	2.841	129
Oeste Nuevo	El Junquillo	577	112
Centro	El Rodeo	2.181	99

Por contra la siguiente relación incluye los barrios en los que se destaca una mayor pérdida de población.

Barrio	Barriada	Habitantes	Incremento
Centro	Moctezuma	4.261	-127
Aldea Moret	La Paloma	1.842	-73
Oeste Nuevo	Cabezarrubia	2.750	-71
Centro	Cánovas	4.559	-68
Centro	Virgen de Guadalupe	1.530	-59

En la siguiente tabla mostramos un listado con las **50 calles más pobladas de Cáceres** comparándolas con el ejercicio anterior.

Orden	TIPVIA	NOMVIA	2.015	2.014	Diferencia
1	AVENIDA	ISABEL DE MOCTEZUMA	1.384	1.439	- 55
2	AVENIDA	DE ALEMANIA	1.260	1.276	- 16
3	AVENIDA	HERNAN CORTES	1.161	1.189	- 28
4	AVENIDA	RUTA DE LA PLATA	1.080	1.069	11
5	AVENIDA	VIRGEN DE GUADALUPE	1.025	1.053	- 28
6	AVENIDA	DE LA BONDAD	1.017	1.052	- 35
7	AVENIDA	ANTONIO HURTADO	948	971	- 23
8	AVENIDA	DE ESPAÑA	840	849	- 9
9	CALLE	EVORA	836	848	- 12
10	AVENIDA	MARIA AUXILIADORA	828	780	48
11	AVENIDA	DE LA HISPANIDAD	788	809	- 21
12	CALLE	SANGUINO MICHEL	735	774	- 39
13	CALLE	RIO RODANO	731	727	4
14	CALLE	CAUPOLICAN	714	729	- 15

15	AVENIDA	PARIS	713	731	-	18
16	CALLE	JUAN XXIII	709	708		1
17	AVENIDA	DE LOS PILARES	685	657		28
18	CALLE	GARCIA PLATA DE OSMA	679	658		21
19	CALLE	AMBERES	666	702	-	36
20	CALLE	OAXACA	661	669	-	8
21	CALLE	ANTONIO FLORIANO CUMBREÑO	659	669	-	10
22	CALLE	PEDRO ROMERO MENDOZA	642	652	-	10
23	CALLE	JUAN GARCIA GARCIA	621	678	-	57
24	CALLE	ARGENTINA	608	596		12
25	CALLE	MEDICO SORAPAN	588	590	-	2
26	CALLE	BERNA	557	540		17
27	CALLE	PROFESOR HERNANDEZ PACHECO	551	579	-	28
28	CALLE	SEGOVIA	537	522		15
29	CALLE	MIGUEL SERRANO	532	546	-	14
30	AVENIDA	RODRIGUEZ DE LEDESMA	521	536	-	15
31	AVENIDA	DE LA CONSTITUCION	518	539	-	21
32	AVENIDA	DE CERVANTES	508	515	-	7
33	AVENIDA	VIRGEN DE LA MONTAÑA	482	501	-	19
34	CALLE	DOÑANA	477	494	-	17
35	CALLE	DALIA	474	398		76
36	CALLE	ISLA DE TENERIFE	470	459		11
37	CALLE	MIGUEL ANGEL ORTI BELMONTE	469	478	-	9
38	CALLE	DIEGO MARIA CREHUET	462	467	-	5
39	CALLE	DOCTOR FLEMING	458	465	-	7
40	CALLE	CRISTU BENDITU	455	453		2
41	AVENIDA	PIERRE DE COUBERTIN	454	451		3
42	CALLE	SIMON BENITO BOXOYO	452	475	-	23
43	RONDA	DE SAN FRANCISCO	451	411		40
44	CALLE	GREDOS	450	458	-	8
45	CALLE	LA ROCHE SUR YON	450	474	-	24
46	CALLE	ANTONIO REYES HUERTAS	440	428		12
47	RONDA	DEL CARMEN	438	446	-	8
48	CALLE	DIONISIO ACEDO	426	422		4
49	RONDA	DE LA PIZARRA	421	440	-	19

Estudio de la población en función de la edad

En este estudio vamos a exponer la distribución de la población por barrios en función de la edad. Para ello hemos organizado cuatro grupos de edades: de 0 a 18 años, de 19 a 35, de 36 a 65 y mayores de 65, indicando el porcentaje de población que representa respecto al total del barrio.

Barrio	Barriada	<= 18	(19 - 35)	(36 - 65)	> 65
Aldea Moret	Barriada Minera	15,8%	20,0%	43,4%	20,8%
Aldea Moret	La Abundancia	18,7%	25,0%	41,8%	14,5%
Aldea Moret	La Cañada	30,7%	22,9%	44,0%	2,5%
Aldea Moret	La Paloma	30,1%	27,0%	37,8%	5,1%
Aldea Moret	Río Tinto	19,5%	48,1%	29,8%	2,6%
Cáceres El Viejo	Cáceres el Viejo	33,6%	22,6%	42,2%	1,6%
Cáceres El Viejo	Polígono Ganadero	17,3%	34,7%	41,3%	6,7%
Campus Universitario	Campus Universitario	18,6%	22,9%	39,0%	19,5%
Campus Universitario	Residencial Universidad	28,3%	17,1%	53,1%	1,5%
Casco Antiguo	Ciudad Monumental	11,3%	20,9%	47,1%	20,6%
Casco Antiguo	Huertas	12,2%	22,0%	36,6%	29,3%
Casco Antiguo	José Antonio	14,4%	20,9%	45,9%	18,8%
Casco Antiguo	San Juan	13,4%	23,3%	42,7%	20,7%
Casco Antiguo	Santa Clara	13,1%	20,5%	46,6%	19,7%
Casco Antiguo	Santiago	11,6%	23,9%	46,2%	18,4%
Centro	Argentina	15,7%	20,9%	41,0%	22,4%
Centro	Cánovas	10,9%	17,8%	38,5%	32,8%
Centro	El Perú	18,0%	19,0%	43,4%	19,6%
Centro	El Rodeo	26,2%	16,9%	45,1%	11,8%
Centro	Hernández Pacheco	11,1%	22,1%	44,3%	22,6%
Centro	Los Fratres	17,9%	21,2%	50,3%	10,5%
Centro	Moctezuma	10,2%	23,1%	44,9%	21,8%
Centro	Reyes Huertas	12,4%	18,4%	41,8%	27,5%
Centro	Virgen de Guadalupe	14,8%	18,9%	40,7%	25,6%

Centro	Virgen de la Montaña	14,6%	21,4%	43,3%	20,8%
Ceres Golf	Ceres Golf	23,9%	17,4%	54,2%	4,6%
Diseminado	Diseminado	17,2%	24,9%	47,9%	10,0%
Este	Charca Musia	14,7%	29,3%	42,0%	14,0%
Este	Ribera del Marco	15,9%	27,5%	41,8%	14,9%
Este	San Francisco	12,8%	34,0%	43,8%	9,4%
Este	San Marquino	17,1%	20,5%	47,0%	15,4%
Este	Vistahermosa	32,7%	25,5%	40,0%	1,8%
La Sierrilla	La Sierrilla I	12,9%	24,9%	47,2%	15,0%
La Sierrilla	La Sierrilla II	21,6%	18,9%	46,7%	12,8%
Mejostilla	Gredos	29,2%	20,1%	48,2%	2,4%
Mejostilla	Mejostilla I	18,2%	23,7%	48,9%	9,2%
Mejostilla	Mejostilla II	28,4%	19,3%	47,8%	4,4%
Mejostilla	Mejostilla III	20,2%	24,8%	50,5%	4,6%
Mejostilla	Mejostilla IV	30,7%	21,3%	45,0%	3,1%
Mejostilla	Montesol I	30,2%	19,9%	47,0%	2,9%
Mejostilla	Montesol II	30,4%	27,0%	41,1%	1,5%
Mejostilla	Nueva Ciudad	31,4%	34,3%	31,4%	2,9%
Mejostilla	Ronda	29,1%	28,6%	40,7%	1,6%
Norte	Infanta Isabel	21,6%	34,5%	39,4%	4,4%
Norte	La Zambomba	12,8%	25,4%	49,7%	12,1%
Norte	Las Candelas-Temis	13,2%	25,4%	45,2%	16,2%
Norte	San Blas	20,1%	24,7%	42,9%	12,4%
Norte	San Jorge	15,3%	26,8%	38,3%	19,7%
Norte	San Justo	13,5%	25,0%	46,7%	14,9%
Norte	Seminario	6,1%	14,9%	28,1%	50,9%
Oeste	Aguas Vivas	13,3%	20,5%	41,3%	24,9%
Oeste	Casas Baratas	12,4%	21,5%	42,5%	23,7%
Oeste	Delegaciones Ministeriales	10,8%	14,1%	37,5%	37,5%
Oeste	Hernán Cortés	12,7%	22,2%	42,7%	22,4%
Oeste	Peña Redonda	13,4%	24,4%	43,4%	18,8%
Oeste Nuevo	Cabezarrubia	18,7%	23,2%	47,5%	10,5%

Oeste Nuevo	Cermosa	21,4%	21,1%	48,0%	9,4%
Oeste Nuevo	El Arco R-66-A	18,5%	24,2%	49,7%	7,5%
Oeste Nuevo	El Junquillo	16,8%	52,7%	30,0%	0,5%
Oeste Nuevo	El Vivero	29,3%	13,0%	49,4%	8,4%
Oeste Nuevo	La Madrila	10,4%	18,0%	39,6%	31,9%
Oeste Nuevo	Las Acacias	10,9%	21,0%	43,3%	24,8%
Oeste Nuevo	Los Castellanos	19,9%	20,6%	50,2%	9,4%
Oeste Nuevo	Macondo	38,7%	12,5%	46,9%	1,9%
Oeste Nuevo	Parque del Príncipe R-66-B	26,0%	16,6%	51,5%	5,9%
Oeste Nuevo	Peña del Cura	12,6%	15,7%	38,9%	32,7%
Oeste Nuevo	Vivienda Camineros	9,1%	21,2%	42,4%	27,3%
Pedanías	Estación de Arroyo-Malpartida	4,2%	22,9%	52,1%	20,8%
Pedanías	Rincón de Ballesteros	10,5%	19,5%	40,6%	29,3%
Pedanías	Valdesalor	15,8%	27,1%	41,0%	16,1%
Sur	Casa Plata	31,2%	21,3%	45,3%	2,2%
Sur	Dehesa de los Caballos Norte	12,0%	18,0%	36,1%	33,9%
Sur	Dehesa de los Caballos Sur	10,2%	24,6%	46,0%	19,2%
Sur	El Carneril	12,1%	18,8%	38,8%	30,2%
Sur	Espíritu Santo	11,0%	24,7%	49,4%	14,9%
Sur	Las Trescientas	10,6%	17,0%	44,2%	28,2%
Sur	Maltravieso	29,5%	25,6%	42,0%	2,9%
Sur	San Antonio	25,9%	16,7%	49,2%	8,2%

Atendiendo a la tabla anterior podemos indicar que las barriadas con un porcentaje mayor de personas menores de 18 años son los siguientes:

Oeste Nuevo	**Macondo**	**289**	**38,7%**
Cáceres El Viejo	Cáceres el Viejo	955	33,6%
Este	Vistahermosa	54	32,7%
Sur	Casa Plata	244	31,2%

Por contra las barriadas con mayor número de personas mayores de 65 años son las siguientes:

Norte	Seminario	58	50,9%
Oeste	Delegaciones Ministeriales	101	37,5%
Sur	Dehesa de los Caballos Norte	438	33,9%
Centro	Cánovas	1497	32,8%
Oeste Nuevo	Peña del Cura	285	32,7%
Oeste Nuevo	La Madrila	236	31,9%
Sur	El Carneril	635	30,2%

Comunidad autónoma de nacimiento

Teniendo en cuenta la Comunidad Autónoma de nacimiento de las personas empadronadas a a 1 de Enero de 2015, obtenemos la siguiente tabla:

Comunidad de nacimiento	Habitantes	Porcentaje
Andalucía	1.796	1,86%
Aragón	245	0,25%
Asturias	261	0,27%
Baleares	131	0,14%
Canarias	105	0,11%
Cantabria	130	0,13%
Castilla la Mancha	867	0,90%
Castilla y León	2.494	2,58%
Cataluña	1.112	1,15%
Ceuta	37	0,04%
Extremadura	80.112	82,84%
Galicia	303	0,31%
La Rioja	45	0,05%
Madrid	2.959	3,06%
Melilla	47	0,05%
Murcia	82	0,08%
Navarra	110	0,11%
País Vasco	1.240	1,28%
Valencia	269	0,28%
Extranjero *	4.367	4,52%

** Nota: En el apartado Extranjero aparecen todas aquellas personas empadronadas que han nacido fuera de España, tengan o no actualmente la nacionalidad española.*

Pirámide de población

A continuación mostramos la pirámide de edad resultante a 1 de Enero de 2015.

Intervalo Edad	Varones	Mujeres	Total
(<= 5)	2.869	2.641	5.510
(6 / 10)	2.768	2.533	5.301
(11 / 15)	2.505	2.427	4.932
(16 /20)	2.455	2.270	4.725
(21 /25)	2.852	2.626	5.478
(26 /30)	2.974	2.979	5.953
(31 / 35)	3.724	3.647	7.371
(36 /40)	3.961	4.096	8.057
(41 /45)	4.037	4.148	8.185
(46 /50)	3.942	4.220	8.162
(51 / 55)	3.630	3.959	7.589
(56 /60)	2.870	3.344	6.214
(61 /65)	2.320	2.523	4.843
(66 /70)	1.852	2.319	4.171
(71 / 75)	1.447	1.830	3.277
(76 /80)	1.070	1.618	2.688
(81 /85)	820	1.484	2.304
(86 /90)	410	890	1.300
(91 / 95)	130	370	500
(96 / 100)	21	101	122
(> 100)	7	23	30

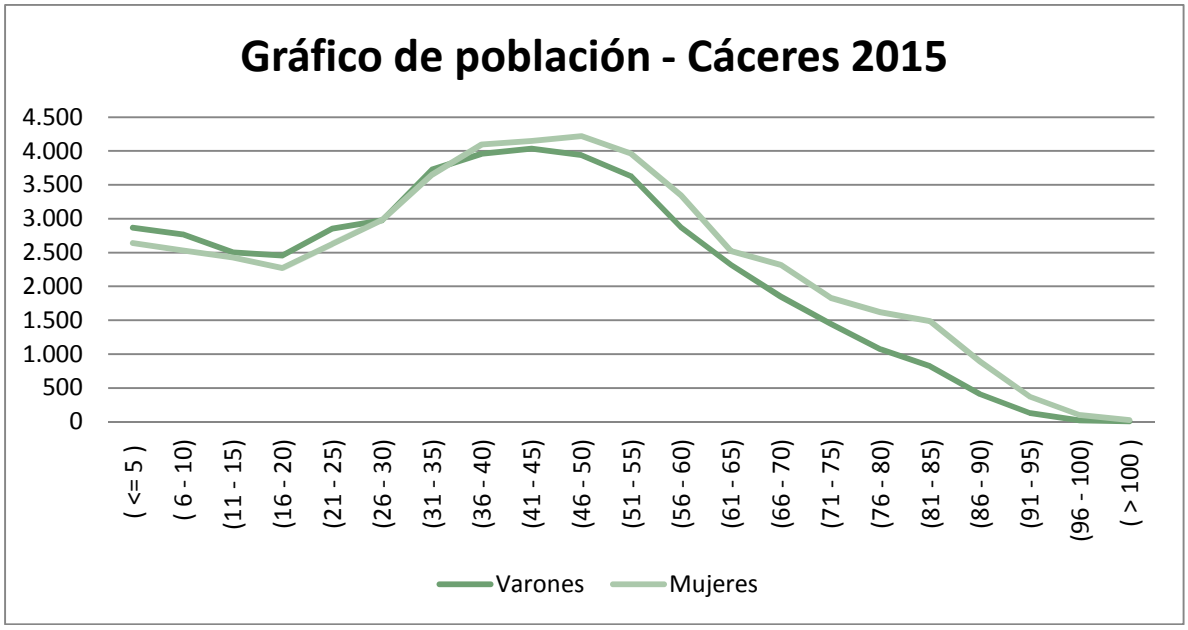
Gráfico de población - Cáceres 2015
4.500
4.000
3.500
3.000
2.500
2.000
1.500
1.000
500
0
(<= 5)
(6 - 10)
(11 - 15)
(16 - 20)
(21 - 25)
(26 - 30)
(31 - 35)
(36 - 40)
(41 - 45)
(46 - 50)
(51 - 55)
(56 - 60)
(61 - 65)
(66 - 70)
(71 - 75)
(76 - 80)
(81 - 85)
(86 - 90)
(91 - 95)
(96 - 100)
(> 100)
Varones
Mujeres

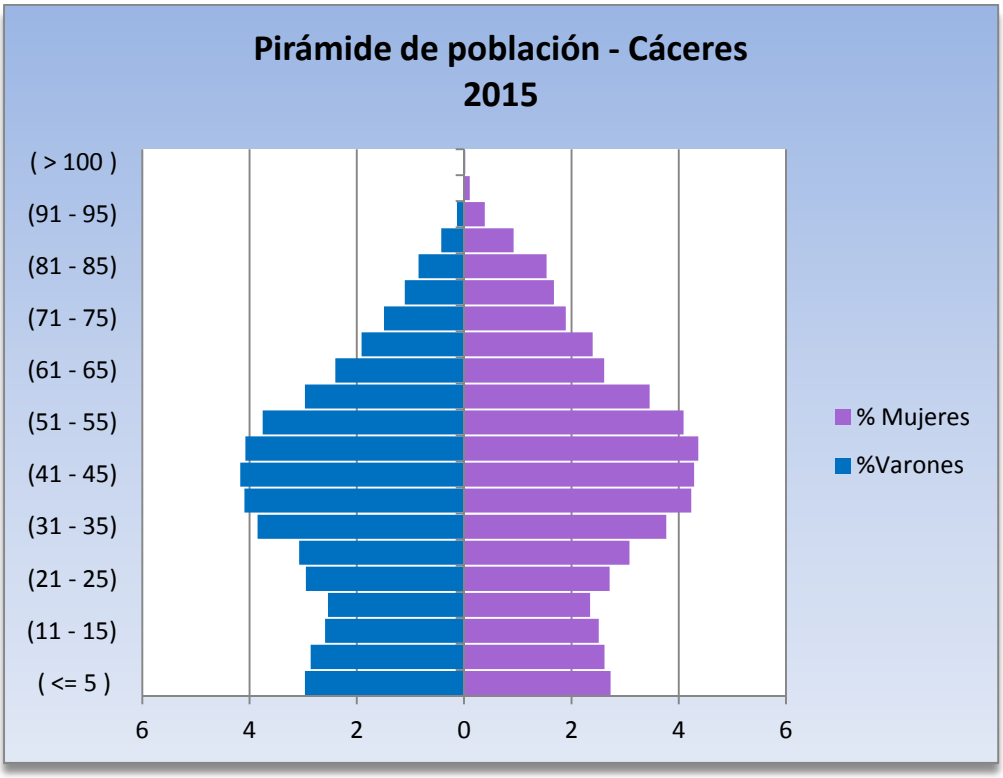
Pirámide de población - Cáceres 2015
(> 100)
(91 - 95)
(81 - 85)
(71 - 75)
(61 - 65)
(51 - 55)
(41 - 45)
(31 - 35)
(21 - 25)
(11 - 15)
(<= 5)
6
4
2
0
2
4
6
% Mujeres
%Varones

Población Extranjera.

Para finalizar el presente estudio, repasaremos los datos de la población extranjera y lo compararemos con los de ejercicios anteriores. La cifra actual de población extranjera asciende a **2.802** personas de las que 1.565 son mujeres y 1.237 son hombres. Son 186 personas menos que en el estudio del año anterior, resultando una cifra similar a la que dábamos en 2009.

Año	*Total Extranjeros*	*Incremento*
2004	1.515	
2005	1.753	238
2006	2.049	296
2007	2.240	191
2008	2.717	477
2009	2.804	87
2010	3.163	359
2011	3.106	-57
2012	3.416	310
2013	3.289	-127
2014	2.988	-301
2015	2.802	-186

En la siguiente tabla se muestran los diez países que aportan más inmigrantes a la ciudad y su evolución en los últimos años:

País de origen	*2011*	*2012*	*2013*	*2014*	*2015*	Barrios donde se ubican mayoritariamente		
RUMANÍA	*203*	*229*	*249*	*274*	*271*	38% Centro	17% Aldea Moret	9% Casco Antiguo
MARRUECOS	*335*	*343*	*326*	*296*	*263*	27% Aldea Moret	21% Centro	17% Casco Antiguo
CHINA	*245*	*281*	*258*	*254*	*245*	53% Centro	19 % Oeste nuevo	10% Sur
PORTUGAL	*201*	*213*	*227*	*237*	*233*	20% Centro	16 % Sur	15% Oeste nuevo
HONDURAS	*174*	*212*	*223*	*213*	*219*	53% Centro	13% Casco Antiguo	7% Oeste
COLOMBIA	*307*	*316*	*280*	*203*	*162*	38% Centro	12% Casco Antiguo	11% Sur
BRASIL	*148*	*167*	*153*	*120*	*117*	25% Mejostilla	20% Casco Antiguo	20% Centro
BOLIVIA	*203*	*217*	*195*	*156*	*111*	57% Centro	12% Oeste	10% Oeste nuevo
ARGENTINA	*124*	*142*	*137*	*107*	*105*	20% Sur	18% Centro	14% Mejostilla
ITALIA	*83*	*90*	*93*	*101*	*102*	35% Centro	17% Sur	15% Casco Antiguo

Podemos comprobar cómo se distribuye la población extranjera por los barrios:

Extranjeros	Nº	Porcentaje sobre población del barrio
Total Diseminado	26	8,58%
Total Casco Antiguo	361	6,63%
Total Oeste	192	4,38%
Total Centro	948	3,74%
Total Aldea Moret	261	3,67%
Total Este	93	3,20%
Total Norte	95	2,10%
Total Sur	274	1,83%
Total Oeste Nuevo	290	1,82%
Total Mejostilla	257	1,72%
Total Pedanías	5	0,68%

En la siguiente tabla indicamos la distribución por edades de la población extranjera:

<= 18 años		19 - 35 Años		*36 - 65 Años*		> 65 Años	
415	14,8%	1.075	38,4%	1.199	42,8%	113	4,0%

Exponemos la relación completa del número de extranjeros agrupados por países en la siguiente tabla:

Nacionalidad	Personas
ALEMANIA	35
ANGOLA	15
ARGELIA	17
ARGENTINA	105
AUSTRALIA	3
AUSTRIA	9
BÉLGICA	6
BOLIVIA	111
BOSNIA-HERZEGOVINA	5
BRASIL	117
BULGARIA	17
CABO VERDE	1
CAMERÚN	3
CANADÁ	3
CHILE	10
CHINA	245
COLOMBIA	162
CONGO	2
COSTA DE MARFIL	1
COSTA RICA	2
CROACIA	1
CUBA	45
DINAMARCA	2
ECUADOR	57
EGIPTO	1
EL SALVADOR	12
EMIRATOS ÁRABES UNIDOS	1

ESLOVAQUIA	1
ESTADOS UNIDOS DE AMÉRICA	46
ESTONIA	1
ETIOPÍA	3
FILIPINAS	8
FINLANDIA	12
FRANCIA	90
GABÓN	2
GAMBIA	5
GRECIA	7
GUATEMALA	4
GUINEA	2
GUINEA ECUATORIAL	7
GUINEA-BISSAU	1
HAITÍ	2
HONDURAS	219
HUNGRÍA	1
INDIA	27
IRLANDA	13
ISRAEL	2
ITALIA	102
JAPÓN	1
KENIA	17
LETONIA	1
LÍBANO	1
LITUANIA	10
MACEDONIA	1
MALÍ	7
MALTA	1
MARRUECOS	263
MAURICIO	2
MAURITANIA	1
MÉXICO	47
MOLDOVA	4

NICARAGUA	5
NIGERIA	14
NORUEGA	1
PAÍSES BAJOS	8
PAKISTÁN	42
PANAMÁ	2
PARAGUAY	52
PERÚ	54
POLONIA	30
PORTUGAL	233
REINO UNIDO	48
REPÚBLICA CHECA	5
REPÚBLICA DE COREA	2
REPÚBLICA DOMINICANA	26
RUANDA	2
RUMANÍA	271
RUSIA	20
SENEGAL	19
SERBIA	1
SIERRA LEONA	2
SIRIA	2
SUDÁFRICA	3
SUECIA	3
SUIZA	4
TAIWÁN	1
TÚNEZ	3
TURQUÍA	1
UCRANIA	22
URUGUAY	3
VENEZUELA	24

Cáceres 22 de Enero de 2015

Servicio de Informática

Análisis de las cifras de población obtenidas a 1 de Enero de 2015.

Coincidiendo con el inicio del año, el departamento de informática ha elaborado un informe relativo a la población de la ciudad de Cáceres, basado en los datos existentes en los ficheros del Padrón de Habitantes a fecha 1 de Enero de 2015.

En función de estos datos la ciudad cuenta con **96.712** habitantes, lo que supone un incremento de 163 personas respecto a la cifra dada en 2014 y de 49 respecto a la que dábamos en 2013. De los habitantes que se indican en la cifra actual de población, 50.048 son mujeres y 46.664 son hombres.

En la siguiente tabla figura la evolución de las cifras dadas por el Ayuntamiento en los últimos años:

Año	Población	Incremento	%
Año 1999	82.818		
Año 2000	83.511	693	0,83
Año 2001	84.579	1.068	1,26
Año 2002	85.665	1.086	1,27
Año 2003	87.720	2.055	2,34
Año 2004	88.192	472	0,54
Año 2005	89.207	1.015	1,14
Año 2006	90.247	1.040	1,15
Año 2007	91.031	784	0,86
Año 2008	92.344	1.313	1,42
Año 2009	93.601	1.257	1,34
Año 2010	94.942	1.341	1,41
Año 2011	95.354	412	0,43
Año 2012	96.399	1.045	1,08
Año 2013	96.663	264	0,27
Año 2014	96.549	- 114	-0,12
Año 2015	96.712	163	0,17

Debemos destacar, una vez más, que la cifra de población que nosotros damos a día de hoy es la que consta en nuestras bases de datos el 1 de Enero de 2015. La cifra

oficial de habitantes será, no obstante, la que establezca el INE a finales de año tras anotar las altas y bajas que, aunque se reflejen a lo largo del ejercicio 2015, hagan referencia a movimientos de población realizados a efectos del 2014, en este proceso son mucho más abundantes las bajas que las altas por lo que la cifra elaborada a finales de año es sensiblemente inferior a la que se daría el primer día del ejercicio. El pasado 22 de Diciembre de 2014 se publicó en el BOE la cifra oficial a 1 de Enero de 2014, que asciende a **95.855** habitantes, **70 habitantes menos que el año precedente**. Por primera vez en los datos oficiales del INE se produce un descenso de población respecto a la que se daba en el ejercicio anterior. Esta tendencia ya fue reseñada por el departamento de informática en el estudio de población que se realizó en el ejercicio anterior.

En la siguiente tabla se establecen las diferencias entre las cifras que propuso en su día el Ayuntamiento y las **oficiales** obtenidas por el INE.

Año	Ayuntamiento de Cáceres	I.N.E.	Diferencia	%
Año 1999	82.818	78.614	4.204	5,08
Año 2000	83.511	82.235	1.276	1,53
Año 2001	84.579	82.034	2.545	3,01
Año 2002	85.665	84.439	1.226	1,43
Año 2003	87.720	87.088	632	0,72
Año 2004	88.192	88.145	47	0,05
Año 2005	89.207	89.029	178	0,20
Año 2006	90.247	90.218	29	0,03
Año 2007	91.031	90.820	211	0,23
Año 2008	92.344	92.187	157	0,17
Año 2009	93.601	93.131	470	0,50
Año 2010	94.942	94.179	763	0,80
Año 2011	95.354	95.026	328	0,34
Año 2012	96.399	95.668	731	0,76
Año 2013	96.663	95.925	738	0,76
Año 2014	96.549	95.855	694	0,72

Distribución de la población por Distritos y Secciones Censales.

La distribución de la población en distritos y secciones censales queda como sigue:

Distrito	Sección	Hombres	Mujeres	Total
1	1	641	591	1.232
1	2	525	552	1.077
1	3	512	609	1.121
1	4	964	904	1.868
1	5	427	424	851
1	6	995	1.089	2.084
1	7	399	402	801
1	8	621	676	1.297
1	9	526	558	1.084
1	10	1.473	1.368	2.841
1	11	1.068	1.077	2.145
1	12	812	838	1.650
1	13	1.057	1.078	2.135
1	14	1.377	1.353	2.730
1	15	832	794	1.626
Total 1		**12.229**	**12.313**	**24.542**
2	1	355	352	707
2	2	518	610	1.128
2	3	568	653	1.221
2	4	627	672	1.299
2	5	432	438	870
2	6	780	850	1.630
2	7	320	421	741
2	8	372	515	887
2	9	367	392	759
2	10	762	724	1.486
2	11	893	977	1.870
2	12	477	547	1.024
2	13	686	703	1.389
Total 2		**7.157**	**7.854**	**15.011**
3	1	754	828	1.582

3	2	387	429	816
3	3	500	695	1.195
3	4	522	629	1.151
3	5	383	452	835
3	6	266	405	671
3	7	420	477	897
Total 3		**3.232**	**3.915**	**7.147**
4	1	485	619	1.104
4	2	375	512	887
4	3	372	461	833
4	4	1.035	1.085	2.120
4	5	313	371	684
4	6	384	509	893
4	7	335	414	749
4	8	590	751	1.341
4	9	525	649	1.174
4	10	305	405	710
4	11	679	767	1.446
4	12	620	674	1.294
4	13	1.060	1.107	2.167
4	14	406	523	929
4	15	356	379	735
4	16	778	757	1.535
4	17	1.118	1.101	2.219
4	18	782	883	1.665
4	19	1.013	1.079	2.092
4	20	694	734	1.428
4	21	729	824	1.553
4	22	570	631	1.201
4	23	419	503	922
4	24	939	938	1.877
4	25	620	628	1.248
Total 4		**15.502**	**17.304**	**32.806**
5	1	1.106	1.197	2.303
5	2	882	946	1.828
5	3	750	791	1.541

5	4	310	327	637
5	5	361	407	768
5	6	532	546	1.078
Total 5		3.941	4.214	8.155
6	1	1.288	1.175	2.463
6	2	994	960	1.954
6	3	864	879	1.743
6	4	1.088	1.098	2.186
Total 6		4.234	4.112	8.346
7	1	369	336	705
Total 7		369	336	705

Si comparamos la evolución de habitantes de los diferentes distritos y secciones durante los últimos años, obtenemos la siguiente tabla:

Distritos	Año 2009	Año 2010	Año 2011	Año 2012	Año 2013	Año 2014	Año 2015
1	20.187	21.363	22.242	23.312	23.732	24.089	24.542
2	15.694	15.752	15.581	15.535	15.343	15.094	15.011
3	7.873	7.852	7.663	7.589	7.387	7.293	7.147
4	32.998	33.254	33.199	33.412	33.392	32.975	32.806
5	8.747	8.591	8.523	8.447	8.284	8.187	8.155
6	7.415	7.391	7.417	7.731	7.801	8.191	8.346
7	747	739	729	733	724	720	705

Distribución de la población por barrios.

A continuación mostramos un estudio de la población dividida por barrios, comparándola con la obtenida en años anteriores.

Barrio	Barriada	2.015	2.014	2.013	2.012	Dif 2015 y 2014
Aldea Moret	La Abundancia	2.992	2.998	3.052	3.085	-6
Aldea Moret	La Paloma	1.842	1.915	1.942	2.021	-73
Aldea Moret	La Cañada	1.133	1.095	1.061	1.029	38
Aldea Moret	Barriada Minera	715	733	744	731	-18
Aldea Moret	Río Tinto	420	334	200	149	86

Aldea Moret	Polígono Industrial Aldea Moret	10	12	15	17	-2
	Total Aldea Moret	**7.112**	**7.087**	**7.014**	**7.032**	25
						0
Casco Antiguo	Santiago	1.432	1.423	1.430	1.449	9
Casco Antiguo	José Antonio	1.406	1.412	1.446	1.513	-6
Casco Antiguo	Santa Clara	1.100	1.135	1.168	1.196	-35
Casco Antiguo	San Juan	1.125	1.109	1.154	1.175	16
Casco Antiguo	Ciudad Monumental	344	351	368	388	-7
Casco Antiguo	Huertas	41	47	43	48	-6
	Total Casco Antiguo	**5.448**	**5.477**	**5.609**	**5.769**	-29
						0
Centro	Cánovas	4.559	4.627	4.665	4.787	-68
Centro	Moctezuma	4.261	4.388	4.498	4.612	-127
Centro	Argentina	2.813	2.813	2.953	3.024	0
Centro	Los Fratres	2.587	2.619	2.671	2.719	-32
Centro	Reyes Huertas	2.462	2.509	2.567	2.633	-47
Centro	El Rodeo	2.181	2.082	2.046	1.993	99
Centro	El Perú	2.011	2.002	2.015	2.023	9
Centro	Hernández Pacheco	1.898	1.941	1.993	2.072	-43
Centro	Virgen de Guadalupe	1.530	1.589	1.617	1.658	-59
Centro	Virgen de la Montaña	1.072	1.095	1.122	1.189	-23
	Total Centro	**25.374**	**25.665**	**26.147**	**26.710**	-291
						0
Mejostilla	Cáceres El Viejo	2.841	2.712	2.581	2.486	129
Mejostilla	Mejostilla II	2.572	2.613	2.653	2.630	-41
Mejostilla	Montesol I	2.117	2.052	1.965	1.833	65
Mejostilla	Gredos	1.574	1.550	1.513	1.460	24
Mejostilla	Mejostilla I	1.373	1.415	1.425	1.460	-42
Mejostilla	Montesol II	1.593	1.383	1.214	1.085	210
Mejostilla	Mejostilla III	1.070	1.059	1.081	1.119	11
Mejostilla	Ronda	944	863	789	671	81
Mejostilla	Mejostilla IV	785	765	759	762	20
Mejostilla	Polígono Ganadero	75	66	59	0	9
Mejostilla	Nueva Ciudad	35	26	0	0	9
	Total Mejostilla	**14.979**	**14.504**	**14.039**	**13.506**	475
						0

Norte	San Justo	1.269	1.286	1.304	1.324	-17
Norte	San Jorge	1.042	1.052	1.063	1.093	-10
Norte	San Blas	688	671	664	651	17
Norte	Las Candelas-Temis	500	523	532	563	-23
Norte	La Zambomba	437	449	447	453	-12
Norte	Infanta Isabel	472	448	409	354	24
Norte	Seminario	114	129	135	129	-15
	Total Norte	**4.522**	**4.558**	**4.554**	**4.567**	-36
						0
Oeste	Casas Baratas	1.543	1.538	1.571	1.583	5
Oeste	Hernán Cortés	940	958	957	962	-18
Oeste	Peña Redonda	938	940	982	1.021	-2
Oeste	Aguas Vivas	692	696	736	724	-4
Oeste	Delegaciones Ministeriales	269	273	284	286	-4
	Total Oeste	**4.382**	**4.405**	**4.530**	**4.576**	-23
						0
Oeste Nuevo	Parque del Príncipe R-66-B	2.910	2.918	2.929	2.931	-8
Oeste Nuevo	Cabezarrubia	2.750	2.821	2.863	2.892	-71
Oeste Nuevo	Los Castellanos	2.221	2.257	2.279	2.298	-36
Oeste Nuevo	El Vivero	1.483	1.505	1.514	1.516	-22
Oeste Nuevo	Las Acacias	1.436	1.446	1.499	1.528	-10
Oeste Nuevo	El Arco R-66-A	1.036	1.048	1.050	1.079	-12
Oeste Nuevo	Peña del Cura	871	877	920	948	-6
Oeste Nuevo	La Madrila	739	771	802	815	-32
Oeste Nuevo	Macondo	746	701	651	556	45
Oeste Nuevo	La Sierrilla II	555	558	552	557	-3
Oeste Nuevo	El Junquillo	577	465	114	10	112
Oeste Nuevo	Cermosa	350	350	352	354	0
Oeste Nuevo	La Sierrilla I	233	233	248	241	0
Oeste Nuevo	Vivienda Camineros	66	71	78	79	-5
	Total Oeste Nuevo	**15.973**	**16.021**	**15.851**	**15.804**	-48
						0
Este	San Marquino	877	882	884	895	-5
Este	Residencial Universidad	812	787	806	813	25
Este	Ribera del Marco	491	499	502	503	-8
Este	San Francisco	297	254	242	257	43

Este	Vistahermosa	165	146	112	93	19
Este	Charca Musia	150	141	150	148	9
Este	Campus Universitario	118	110	122	128	8
	Total Este	**2.910**	**2.819**	**2.818**	**2.837**	91
						0
Sur	San Antonio	5.392	5.376	5.410	5.390	16
Sur	El Carneril	2.102	2.151	2.210	2.248	-49
Sur	Dehesa de los Caballos Sur	1.564	1.612	1.663	1.696	-48
Sur	Espíritu Santo	1.405	1.439	1.437	1.467	-34
Sur	Dehesa de los Caballos Norte	1.291	1.307	1.370	1.380	-16
Sur	Maltravieso	1.156	1.078	976	877	78
Sur	Las Trescientas	755	760	791	791	-5
Sur	Casa Plata	781	690	644	547	91
Sur	Ceres Golf	524	519	522	516	5
	Total Sur	**14.970**	**14.932**	**15.023**	**14.912**	38
						0
Pedanías	Valdesalor	558	565	568	569	-7
Pedanías	Rincón de Ballesteros	133	134	136	146	-1
Pedanías	Estación de Arroyo-Malpartida	48	46	55	57	2
	Total Pedanías	**739**	**745**	**759**	**772**	-6
						0
Resto	Diseminados	303	336	319	274	-33

Agrupando la información por barrios y ordenándola en función del porcentaje de incremento de población respecto al año anterior, obtenemos la siguiente tabla:

Barrio	Habitantes	Incremento	Porcentaje
Total Mejostilla	14.979	475	3,27
Total Este	2.910	91	3,23
Total Sur	14.970	38	0,25
Total Aldea Moret	7.112	25	0,35
Total Pedanías	739	-6	-0,81
Total Oeste	4.382	-23	-0,52
Total Casco Antiguo	5.448	-29	-0,53
Total Norte	4.522	-36	-0,79
Total Oeste Nuevo	15.973	-48	-0,30
Total Centro	25.374	-291	-1,13

En el terreno positivo, destaca el incremento de población en los siguientes barrios:

Barrio	Barriada	Habitantes	Incremento
Mejostilla	Montesol II	1.593	210
Mejostilla	Cáceres El Viejo	2.841	129
Oeste Nuevo	El Junquillo	577	112
Centro	El Rodeo	2.181	99

Por contra la siguiente relación incluye los barrios en los que se destaca una mayor pérdida de población.

Barrio	Barriada	Habitantes	Incremento
Centro	Moctezuma	4.261	-127
Aldea Moret	La Paloma	1.842	-73
Oeste Nuevo	Cabezarrubia	2.750	-71
Centro	Cánovas	4.559	-68
Centro	Virgen de Guadalupe	1.530	-59

En la siguiente tabla mostramos un listado con las **50 calles más pobladas de Cáceres** comparándolas con el ejercicio anterior.

Orden	TIPVIA	NOMVIA	2.015	2.014	Diferencia
1	AVENIDA	ISABEL DE MOCTEZUMA	1.384	1.439	- 55
2	AVENIDA	DE ALEMANIA	1.260	1.276	- 16
3	AVENIDA	HERNAN CORTES	1.161	1.189	- 28
4	AVENIDA	RUTA DE LA PLATA	1.080	1.069	11
5	AVENIDA	VIRGEN DE GUADALUPE	1.025	1.053	- 28
6	AVENIDA	DE LA BONDAD	1.017	1.052	- 35
7	AVENIDA	ANTONIO HURTADO	948	971	- 23
8	AVENIDA	DE ESPAÑA	840	849	- 9
9	CALLE	EVORA	836	848	- 12
10	AVENIDA	MARIA AUXILIADORA	828	780	48
11	AVENIDA	DE LA HISPANIDAD	788	809	- 21
12	CALLE	SANGUINO MICHEL	735	774	- 39
13	CALLE	RIO RODANO	731	727	4
14	CALLE	CAUPOLICAN	714	729	- 15

15	AVENIDA	PARIS	713	731	-	18
16	CALLE	JUAN XXIII	709	708		1
17	AVENIDA	DE LOS PILARES	685	657		28
18	CALLE	GARCIA PLATA DE OSMA	679	658		21
19	CALLE	AMBERES	666	702	-	36
20	CALLE	OAXACA	661	669	-	8
21	CALLE	ANTONIO FLORIANO CUMBREÑO	659	669	-	10
22	CALLE	PEDRO ROMERO MENDOZA	642	652	-	10
23	CALLE	JUAN GARCIA GARCIA	621	678	-	57
24	CALLE	ARGENTINA	608	596		12
25	CALLE	MEDICO SORAPAN	588	590	-	2
26	CALLE	BERNA	557	540		17
27	CALLE	PROFESOR HERNANDEZ PACHECO	551	579	-	28
28	CALLE	SEGOVIA	537	522		15
29	CALLE	MIGUEL SERRANO	532	546	-	14
30	AVENIDA	RODRIGUEZ DE LEDESMA	521	536	-	15
31	AVENIDA	DE LA CONSTITUCION	518	539	-	21
32	AVENIDA	DE CERVANTES	508	515	-	7
33	AVENIDA	VIRGEN DE LA MONTAÑA	482	501	-	19
34	CALLE	DOÑANA	477	494	-	17
35	CALLE	DALIA	474	398		76
36	CALLE	ISLA DE TENERIFE	470	459		11
37	CALLE	MIGUEL ANGEL ORTI BELMONTE	469	478	-	9
38	CALLE	DIEGO MARIA CREHUET	462	467	-	5
39	CALLE	DOCTOR FLEMING	458	465	-	7
40	CALLE	CRISTU BENDITU	455	453		2
41	AVENIDA	PIERRE DE COUBERTIN	454	451		3
42	CALLE	SIMON BENITO BOXOYO	452	475	-	23
43	RONDA	DE SAN FRANCISCO	451	411		40
44	CALLE	GREDOS	450	458	-	8
45	CALLE	LA ROCHE SUR YON	450	474	-	24
46	CALLE	ANTONIO REYES HUERTAS	440	428		12
47	RONDA	DEL CARMEN	438	446	-	8
48	CALLE	DIONISIO ACEDO	426	422		4
49	RONDA	DE LA PIZARRA	421	440	-	19

Estudio de la población en función de la edad

En este estudio vamos a exponer la distribución de la población por barrios en función de la edad. Para ello hemos organizado cuatro grupos de edades: de 0 a 18 años, de 19 a 35, de 36 a 65 y mayores de 65, indicando el porcentaje de población que representa respecto al total del barrio.

Barrio	Barriada	<= 18	(19 - 35)	(36 - 65)	> 65
Aldea Moret	Barriada Minera	15,8%	20,0%	43,4%	20,8%
Aldea Moret	La Abundancia	18,7%	25,0%	41,8%	14,5%
Aldea Moret	La Cañada	30,7%	22,9%	44,0%	2,5%
Aldea Moret	La Paloma	30,1%	27,0%	37,8%	5,1%
Aldea Moret	Río Tinto	19,5%	48,1%	29,8%	2,6%
Cáceres El Viejo	Cáceres el Viejo	33,6%	22,6%	42,2%	1,6%
Cáceres El Viejo	Polígono Ganadero	17,3%	34,7%	41,3%	6,7%
Campus Universitario	Campus Universitario	18,6%	22,9%	39,0%	19,5%
Campus Universitario	Residencial Universidad	28,3%	17,1%	53,1%	1,5%
Casco Antiguo	Ciudad Monumental	11,3%	20,9%	47,1%	20,6%
Casco Antiguo	Huertas	12,2%	22,0%	36,6%	29,3%
Casco Antiguo	José Antonio	14,4%	20,9%	45,9%	18,8%
Casco Antiguo	San Juan	13,4%	23,3%	42,7%	20,7%
Casco Antiguo	Santa Clara	13,1%	20,5%	46,6%	19,7%
Casco Antiguo	Santiago	11,6%	23,9%	46,2%	18,4%
Centro	Argentina	15,7%	20,9%	41,0%	22,4%
Centro	Cánovas	10,9%	17,8%	38,5%	32,8%
Centro	El Perú	18,0%	19,0%	43,4%	19,6%
Centro	El Rodeo	26,2%	16,9%	45,1%	11,8%
Centro	Hernández Pacheco	11,1%	22,1%	44,3%	22,6%
Centro	Los Fratres	17,9%	21,2%	50,3%	10,5%
Centro	Moctezuma	10,2%	23,1%	44,9%	21,8%
Centro	Reyes Huertas	12,4%	18,4%	41,8%	27,5%
Centro	Virgen de Guadalupe	14,8%	18,9%	40,7%	25,6%

Centro	Virgen de la Montaña	14,6%	21,4%	43,3%	20,8%
Ceres Golf	Ceres Golf	23,9%	17,4%	54,2%	4,6%
Diseminado	Diseminado	17,2%	24,9%	47,9%	10,0%
Este	Charca Musia	14,7%	29,3%	42,0%	14,0%
Este	Ribera del Marco	15,9%	27,5%	41,8%	14,9%
Este	San Francisco	12,8%	34,0%	43,8%	9,4%
Este	San Marquino	17,1%	20,5%	47,0%	15,4%
Este	Vistahermosa	32,7%	25,5%	40,0%	1,8%
La Sierrilla	La Sierrilla I	12,9%	24,9%	47,2%	15,0%
La Sierrilla	La Sierrilla II	21,6%	18,9%	46,7%	12,8%
Mejostilla	Gredos	29,2%	20,1%	48,2%	2,4%
Mejostilla	Mejostilla I	18,2%	23,7%	48,9%	9,2%
Mejostilla	Mejostilla II	28,4%	19,3%	47,8%	4,4%
Mejostilla	Mejostilla III	20,2%	24,8%	50,5%	4,6%
Mejostilla	Mejostilla IV	30,7%	21,3%	45,0%	3,1%
Mejostilla	Montesol I	30,2%	19,9%	47,0%	2,9%
Mejostilla	Montesol II	30,4%	27,0%	41,1%	1,5%
Mejostilla	Nueva Ciudad	31,4%	34,3%	31,4%	2,9%
Mejostilla	Ronda	29,1%	28,6%	40,7%	1,6%
Norte	Infanta Isabel	21,6%	34,5%	39,4%	4,4%
Norte	La Zambomba	12,8%	25,4%	49,7%	12,1%
Norte	Las Candelas-Temis	13,2%	25,4%	45,2%	16,2%
Norte	San Blas	20,1%	24,7%	42,9%	12,4%
Norte	San Jorge	15,3%	26,8%	38,3%	19,7%
Norte	San Justo	13,5%	25,0%	46,7%	14,9%
Norte	Seminario	6,1%	14,9%	28,1%	50,9%
Oeste	Aguas Vivas	13,3%	20,5%	41,3%	24,9%
Oeste	Casas Baratas	12,4%	21,5%	42,5%	23,7%
Oeste	Delegaciones Ministeriales	10,8%	14,1%	37,5%	37,5%
Oeste	Hernán Cortés	12,7%	22,2%	42,7%	22,4%
Oeste	Peña Redonda	13,4%	24,4%	43,4%	18,8%
Oeste Nuevo	Cabezarrubia	18,7%	23,2%	47,5%	10,5%

Oeste Nuevo	Cermosa	21,4%	21,1%	48,0%	9,4%
Oeste Nuevo	El Arco R-66-A	18,5%	24,2%	49,7%	7,5%
Oeste Nuevo	El Junquillo	16,8%	52,7%	30,0%	0,5%
Oeste Nuevo	El Vivero	29,3%	13,0%	49,4%	8,4%
Oeste Nuevo	La Madrila	10,4%	18,0%	39,6%	31,9%
Oeste Nuevo	Las Acacias	10,9%	21,0%	43,3%	24,8%
Oeste Nuevo	Los Castellanos	19,9%	20,6%	50,2%	9,4%
Oeste Nuevo	Macondo	38,7%	12,5%	46,9%	1,9%
Oeste Nuevo	Parque del Príncipe R-66-B	26,0%	16,6%	51,5%	5,9%
Oeste Nuevo	Peña del Cura	12,6%	15,7%	38,9%	32,7%
Oeste Nuevo	Vivienda Camineros	9,1%	21,2%	42,4%	27,3%
Pedanías	Estación de Arroyo-Malpartida	4,2%	22,9%	52,1%	20,8%
Pedanías	Rincón de Ballesteros	10,5%	19,5%	40,6%	29,3%
Pedanías	Valdesalor	15,8%	27,1%	41,0%	16,1%
Sur	Casa Plata	31,2%	21,3%	45,3%	2,2%
Sur	Dehesa de los Caballos Norte	12,0%	18,0%	36,1%	33,9%
Sur	Dehesa de los Caballos Sur	10,2%	24,6%	46,0%	19,2%
Sur	El Carneril	12,1%	18,8%	38,8%	30,2%
Sur	Espíritu Santo	11,0%	24,7%	49,4%	14,9%
Sur	Las Trescientas	10,6%	17,0%	44,2%	28,2%
Sur	Maltravieso	29,5%	25,6%	42,0%	2,9%
Sur	San Antonio	25,9%	16,7%	49,2%	8,2%

Atendiendo a la tabla anterior podemos indicar que las barriadas con un porcentaje mayor de personas menores de 18 años son los siguientes:

Oeste Nuevo	**Macondo**	**289**	**38,7%**
Cáceres El Viejo	Cáceres el Viejo	955	33,6%
Este	Vistahermosa	54	32,7%
Sur	Casa Plata	244	31,2%

Por contra las barriadas con mayor número de personas mayores de 65 años son las siguientes:

Norte	Seminario	58	50,9%
Oeste	Delegaciones Ministeriales	101	37,5%
Sur	Dehesa de los Caballos Norte	438	33,9%
Centro	Cánovas	1497	32,8%
Oeste Nuevo	Peña del Cura	285	32,7%
Oeste Nuevo	La Madrila	236	31,9%
Sur	El Carneril	635	30,2%

Comunidad autónoma de nacimiento

Teniendo en cuenta la Comunidad Autónoma de nacimiento de las personas empadronadas a a 1 de Enero de 2015, obtenemos la siguiente tabla:

Comunidad de nacimiento	Habitantes	Porcentaje
Andalucía	1.796	1,86%
Aragón	245	0,25%
Asturias	261	0,27%
Baleares	131	0,14%
Canarias	105	0,11%
Cantabria	130	0,13%
Castilla la Mancha	867	0,90%
Castilla y León	2.494	2,58%
Cataluña	1.112	1,15%
Ceuta	37	0,04%
Extremadura	80.112	82,84%
Galicia	303	0,31%
La Rioja	45	0,05%
Madrid	2.959	3,06%
Melilla	47	0,05%
Murcia	82	0,08%
Navarra	110	0,11%
País Vasco	1.240	1,28%
Valencia	269	0,28%
Extranjero *	4.367	4,52%

** Nota: En el apartado Extranjero aparecen todas aquellas personas empadronadas que han nacido fuera de España, tengan o no actualmente la nacionalidad española.*

Pirámide de población

A continuación mostramos la pirámide de edad resultante a 1 de Enero de 2015.

Intervalo Edad	Varones	Mujeres	Total
(<= 5)	2.869	2.641	5.510
(6 / 10)	2.768	2.533	5.301
(11 / 15)	2.505	2.427	4.932
(16 /20)	2.455	2.270	4.725
(21 /25)	2.852	2.626	5.478
(26 /30)	2.974	2.979	5.953
(31 / 35)	3.724	3.647	7.371
(36 /40)	3.961	4.096	8.057
(41 /45)	4.037	4.148	8.185
(46 /50)	3.942	4.220	8.162
(51 / 55)	3.630	3.959	7.589
(56 /60)	2.870	3.344	6.214
(61 /65)	2.320	2.523	4.843
(66 /70)	1.852	2.319	4.171
(71 / 75)	1.447	1.830	3.277
(76 /80)	1.070	1.618	2.688
(81 /85)	820	1.484	2.304
(86 /90)	410	890	1.300
(91 / 95)	130	370	500
(96 / 100)	21	101	122
(> 100)	7	23	30

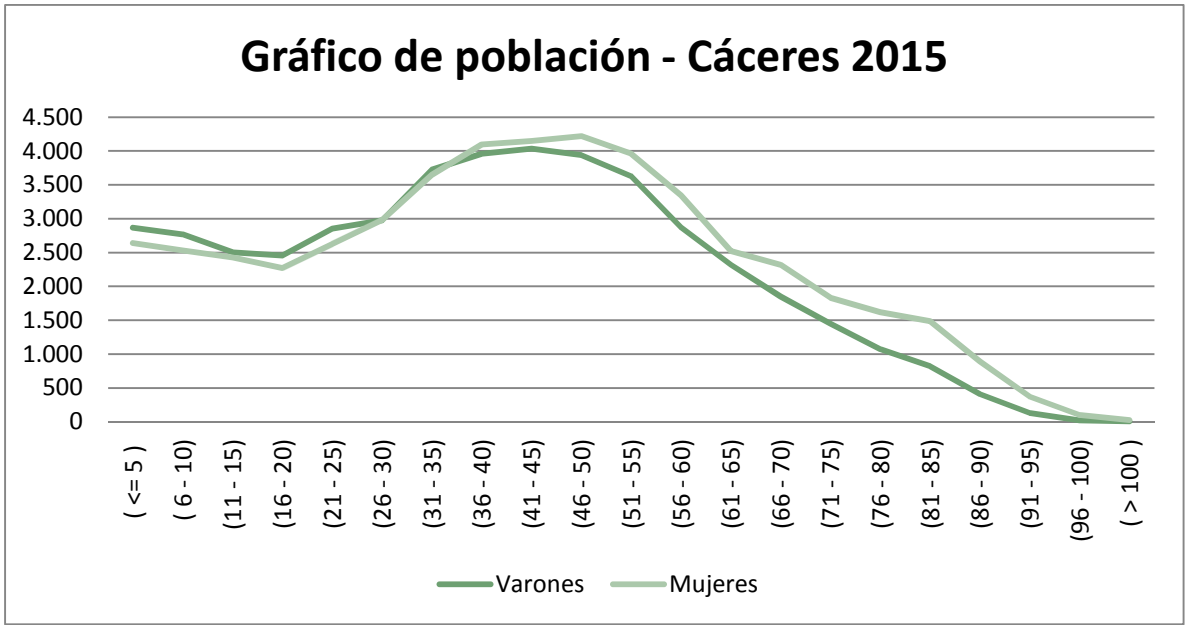
Gráfico de población - Cáceres 2015
4.500
4.000
3.500
3.000
2.500
2.000
1.500
1.000
500
0
(<= 5)
(6 - 10)
(11 - 15)
(16 - 20)
(21 - 25)
(26 - 30)
(31 - 35)
(36 - 40)
(41 - 45)
(46 - 50)
(51 - 55)
(56 - 60)
(61 - 65)
(66 - 70)
(71 - 75)
(76 - 80)
(81 - 85)
(86 - 90)
(91 - 95)
(96 - 100)
(> 100)
Varones
Mujeres

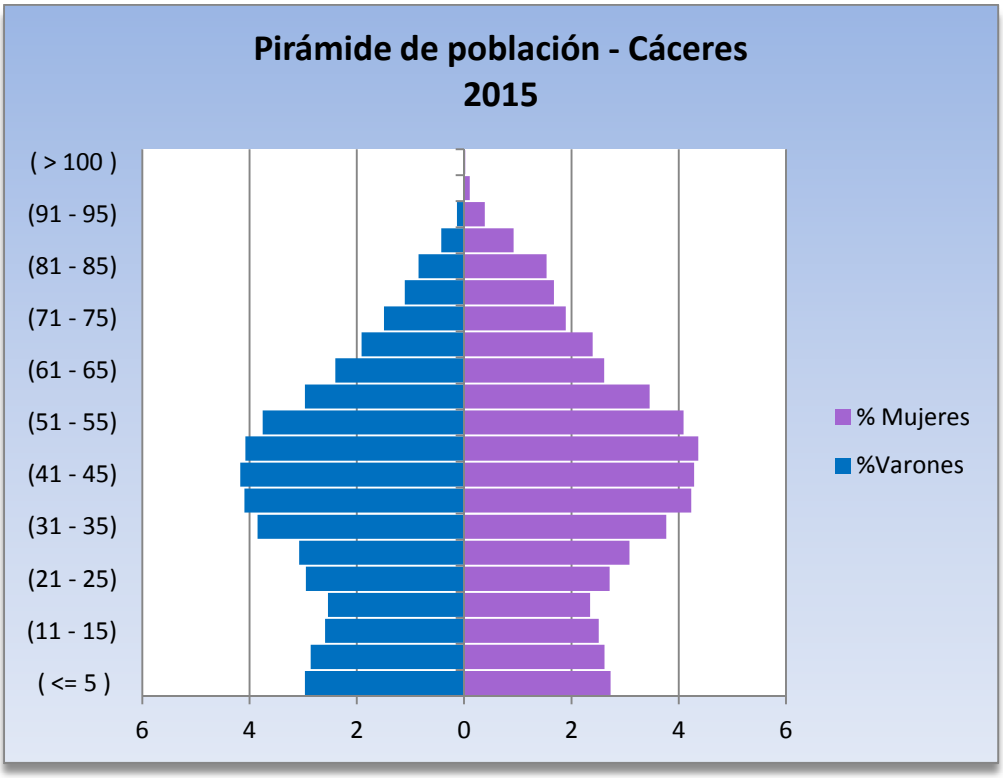
Pirámide de población - Cáceres 2015
(> 100)
(91 - 95)
(81 - 85)
(71 - 75)
(61 - 65)
(51 - 55)
(41 - 45)
(31 - 35)
(21 - 25)
(11 - 15)
(<= 5)
6
4
2
0
2
4
6
% Mujeres
%Varones

Población Extranjera.

Para finalizar el presente estudio, repasaremos los datos de la población extranjera y lo compararemos con los de ejercicios anteriores. La cifra actual de población extranjera asciende a **2.802** personas de las que 1.565 son mujeres y 1.237 son hombres. Son 186 personas menos que en el estudio del año anterior, resultando una cifra similar a la que dábamos en 2009.

Año	*Total Extranjeros*	*Incremento*
2004	1.515	
2005	1.753	238
2006	2.049	296
2007	2.240	191
2008	2.717	477
2009	2.804	87
2010	3.163	359
2011	3.106	-57
2012	3.416	310
2013	3.289	-127
2014	2.988	-301
2015	2.802	-186

En la siguiente tabla se muestran los diez países que aportan más inmigrantes a la ciudad y su evolución en los últimos años:

País de origen	*2011*	*2012*	*2013*	*2014*	*2015*	Barrios donde se ubican mayoritariamente		
RUMANÍA	*203*	*229*	*249*	*274*	*271*	38% Centro	17% Aldea Moret	9% Casco Antiguo
MARRUECOS	*335*	*343*	*326*	*296*	*263*	27% Aldea Moret	21% Centro	17% Casco Antiguo
CHINA	*245*	*281*	*258*	*254*	*245*	53% Centro	19 % Oeste nuevo	10% Sur
PORTUGAL	*201*	*213*	*227*	*237*	*233*	20% Centro	16 % Sur	15% Oeste nuevo
HONDURAS	*174*	*212*	*223*	*213*	*219*	53% Centro	13% Casco Antiguo	7% Oeste
COLOMBIA	*307*	*316*	*280*	*203*	*162*	38% Centro	12% Casco Antiguo	11% Sur
BRASIL	*148*	*167*	*153*	*120*	*117*	25% Mejostilla	20% Casco Antiguo	20% Centro
BOLIVIA	*203*	*217*	*195*	*156*	*111*	57% Centro	12% Oeste	10% Oeste nuevo
ARGENTINA	*124*	*142*	*137*	*107*	*105*	20% Sur	18% Centro	14% Mejostilla
ITALIA	*83*	*90*	*93*	*101*	*102*	35% Centro	17% Sur	15% Casco Antiguo

Podemos comprobar cómo se distribuye la población extranjera por los barrios:

Extranjeros	Nº	Porcentaje sobre población del barrio
Total Diseminado	26	8,58%
Total Casco Antiguo	361	6,63%
Total Oeste	192	4,38%
Total Centro	948	3,74%
Total Aldea Moret	261	3,67%
Total Este	93	3,20%
Total Norte	95	2,10%
Total Sur	274	1,83%
Total Oeste Nuevo	290	1,82%
Total Mejostilla	257	1,72%
Total Pedanías	5	0,68%

En la siguiente tabla indicamos la distribución por edades de la población extranjera:

<= 18 años		19 - 35 Años		*36 - 65 Años*		> 65 Años	
415	14,8%	1.075	38,4%	1.199	42,8%	113	4,0%

Exponemos la relación completa del número de extranjeros agrupados por países en la siguiente tabla:

Nacionalidad	Personas
ALEMANIA	35
ANGOLA	15
ARGELIA	17
ARGENTINA	105
AUSTRALIA	3
AUSTRIA	9
BÉLGICA	6
BOLIVIA	111
BOSNIA-HERZEGOVINA	5
BRASIL	117
BULGARIA	17
CABO VERDE	1
CAMERÚN	3
CANADÁ	3
CHILE	10
CHINA	245
COLOMBIA	162
CONGO	2
COSTA DE MARFIL	1
COSTA RICA	2
CROACIA	1
CUBA	45
DINAMARCA	2
ECUADOR	57
EGIPTO	1
EL SALVADOR	12
EMIRATOS ÁRABES UNIDOS	1

ESLOVAQUIA	1
ESTADOS UNIDOS DE AMÉRICA	46
ESTONIA	1
ETIOPÍA	3
FILIPINAS	8
FINLANDIA	12
FRANCIA	90
GABÓN	2
GAMBIA	5
GRECIA	7
GUATEMALA	4
GUINEA	2
GUINEA ECUATORIAL	7
GUINEA-BISSAU	1
HAITÍ	2
HONDURAS	219
HUNGRÍA	1
INDIA	27
IRLANDA	13
ISRAEL	2
ITALIA	102
JAPÓN	1
KENIA	17
LETONIA	1
LÍBANO	1
LITUANIA	10
MACEDONIA	1
MALÍ	7
MALTA	1
MARRUECOS	263
MAURICIO	2
MAURITANIA	1
MÉXICO	47
MOLDOVA	4

NICARAGUA	5
NIGERIA	14
NORUEGA	1
PAÍSES BAJOS	8
PAKISTÁN	42
PANAMÁ	2
PARAGUAY	52
PERÚ	54
POLONIA	30
PORTUGAL	233
REINO UNIDO	48
REPÚBLICA CHECA	5
REPÚBLICA DE COREA	2
REPÚBLICA DOMINICANA	26
RUANDA	2
RUMANÍA	271
RUSIA	20
SENEGAL	19
SERBIA	1
SIERRA LEONA	2
SIRIA	2
SUDÁFRICA	3
SUECIA	3
SUIZA	4
TAIWÁN	1
TÚNEZ	3
TURQUÍA	1
UCRANIA	22
URUGUAY	3
VENEZUELA	24

Cáceres 22 de Enero de 2015

Servicio de Informática